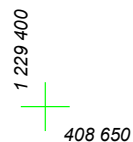
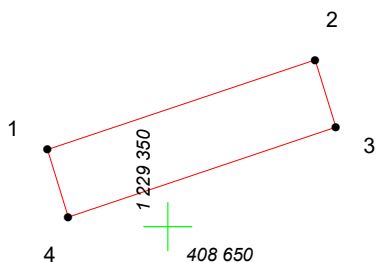
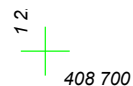
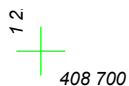




КАРТА (ПЛАН) ГРАНИЦ

Объект: Прилегающая территория №3 в микрорайоне №92
Адрес (местоположение): г. Чебоксары, ул. Крылова, дом 9А
Площадь участка: 0,0087 га (86.93 кв.м.)



Масштаб 1:500

Условные обозначения:

-  граница прилегающей территории
-  точка поворота границы и ее номер