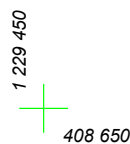
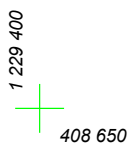
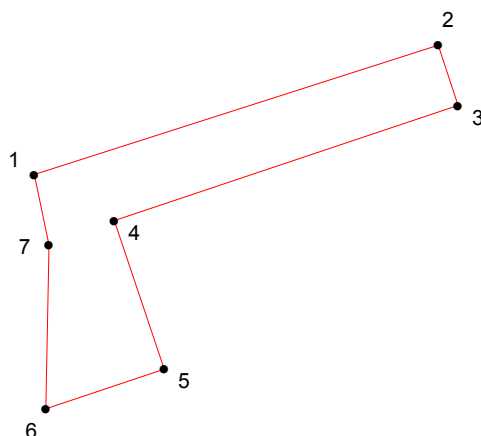
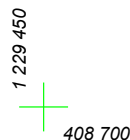
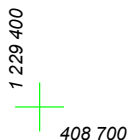




# КАРТА (ПЛАН) ГРАНИЦ

Объект: Прилегающая территория №1 в микрорайоне №90  
Адрес (местоположение): г. Чебоксары, ул. Тельмана, дом 31  
Площадь участка: 0.0191 га (190.82 кв.м.)



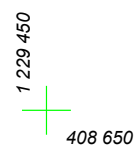
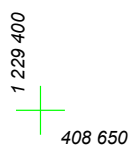
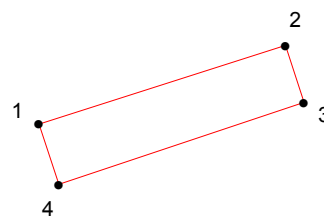
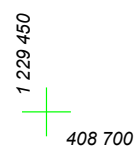
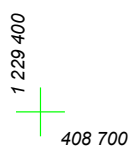
Масштаб 1:500

## Условные обозначения:

-  граница прилегающей территории
-  точка поворота границы и ее номер



# КАРТА (ПЛАН) ГРАНИЦ

Объект: Прилегающая территория №2 в микрорайоне №90  
Адрес (местоположение): г. Чебоксары, ул. Тельмана, дом 29  
Площадь участка: 0.0070 га (69.62 кв.м.)



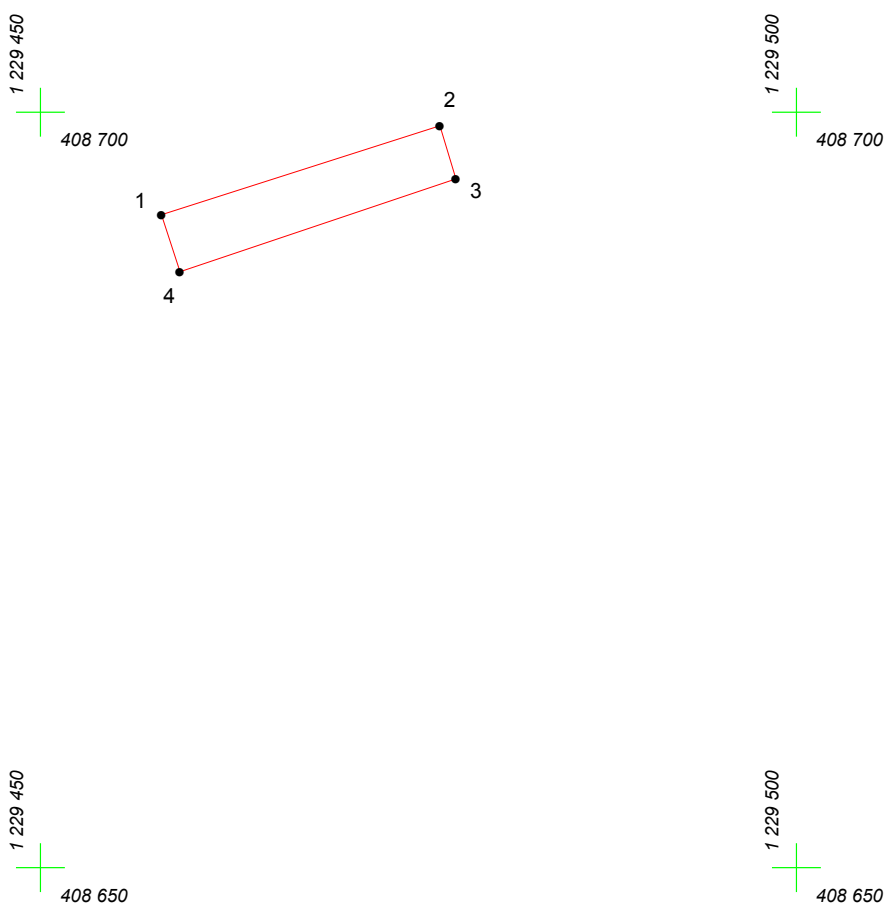
Масштаб 1:500

## Условные обозначения:

-  граница прилегающей территории
-  точка поворота границы и ее номер



# КАРТА (ПЛАН) ГРАНИЦ

Объект: Прилегающая территория №3 в микрорайоне №90  
Адрес (местоположение): г. Чебоксары, ул. Тельмана, дом 27  
Площадь участка: 0.0074 га (73.56 кв.м.)



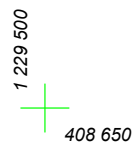
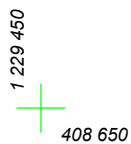
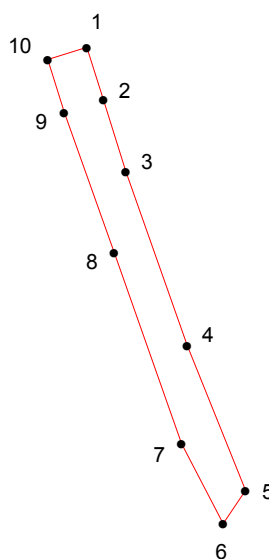
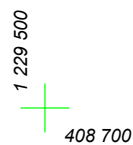
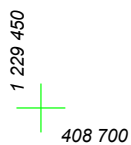
Масштаб 1:500

## Условные обозначения:

-  граница прилегающей территории
-  точка поворота границы и ее номер



# КАРТА (ПЛАН) ГРАНИЦ

Объект: Прилегающая территория №4 в микрорайоне №90  
Адрес (местоположение): г. Чебоксары, ул. Тельмана, дом 23  
Площадь участка: 0.0082 га (82.27 кв.м.)



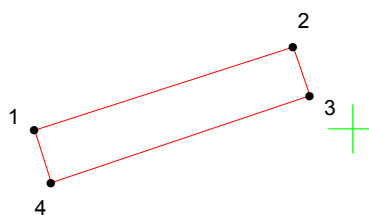
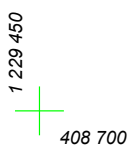
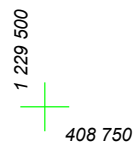
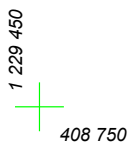
Масштаб 1:500

## Условные обозначения:

-  граница прилегающей территории
-  точка поворота границы и ее номер



# КАРТА (ПЛАН) ГРАНИЦ

Объект: Прилегающая территория №5 в микрорайоне №90  
Адрес (местоположение): г. Чебоксары, ул. Тельмана, дом 21  
Площадь участка: 0.0063 га (63.3 кв.м.)



Масштаб 1:500

## Условные обозначения:

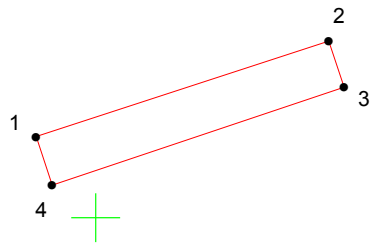
-  граница прилегающей территории
-  точка поворота границы и ее номер

# КАРТА (ПЛАН) ГРАНИЦ

Объект: Прилегающая территория №6 в микрорайоне №90  
Адрес (местоположение): г. Чебоксары, ул. Тельмана, дом 19  
Площадь участка: 0.0067 га (67.36 кв.м.)





1 229 550



1 229 550

Масштаб 1:500

## Условные обозначения:

-  граница прилегающей территории
-  точка поворота границы и ее номер

# КАРТА (ПЛАН) ГРАНИЦ

Объект: Прилегающая территория №7 в микрорайоне №90  
Адрес (местоположение): г. Чебоксары, ул. Тельмана, дом 17  
Площадь участка: 0.0063 га (63.33 кв.м.)

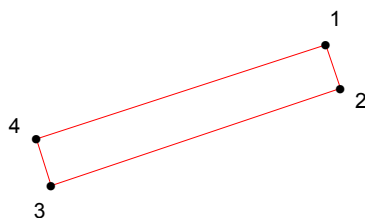


1 229 500  
408 750

1 229 550  
408 750



1 229 500  
408 700

1 229 550  
408 700



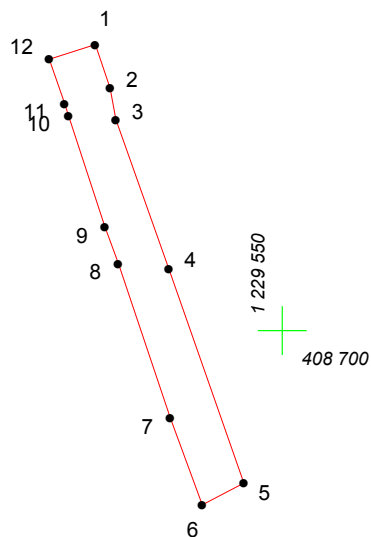
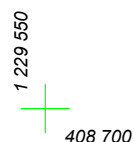
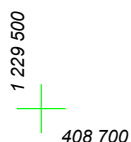
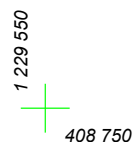
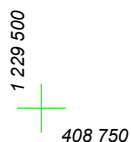
Масштаб 1:500

## Условные обозначения:

-  граница прилегающей территории
-  точка поворота границы и ее номер



# КАРТА (ПЛАН) ГРАНИЦ

Объект: Прилегающая территория №8 в микрорайоне №90  
Адрес (местоположение): г. Чебоксары, ул. Тельмана, дом 11  
Площадь участка: 0.0095 га (95.21 кв.м.)



Масштаб 1:500

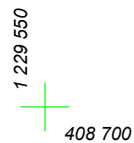
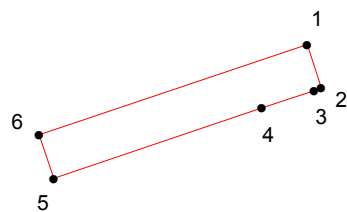
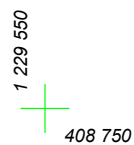
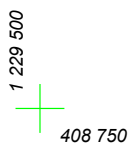
## Условные обозначения:

-  граница прилегающей территории
-  точка поворота границы и ее номер





# КАРТА (ПЛАН) ГРАНИЦ

Объект: Прилегающая территория №9 в микрорайоне №90  
Адрес (местоположение): г. Чебоксары, ул. Тельмана, дом 9  
Площадь участка: 0.0057 га (56.7 кв.м.)



Масштаб 1:500

## Условные обозначения:

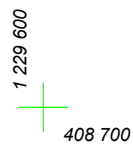
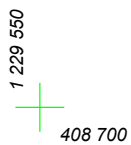
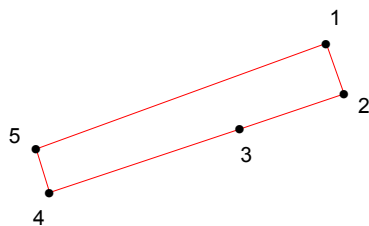
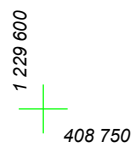
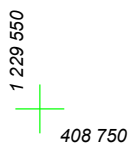
-  граница прилегающей территории
-  точка поворота границы и ее номер

# КАРТА (ПЛАН) ГРАНИЦ

Объект: Прилегающая территория №10 в микрорайоне №90



Адрес (местоположение): г. Чебоксары, ул. Тельмана, дом 7

Площадь участка: 0.0067 га (67.13 кв.м.)



Масштаб 1:500

## Условные обозначения:

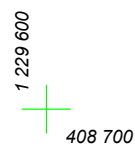
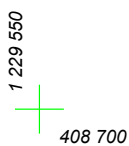
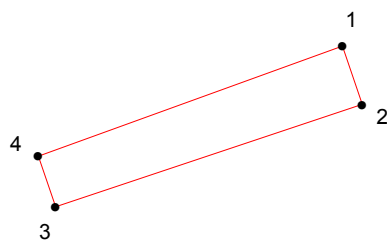
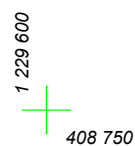
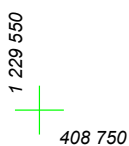
-  граница прилегающей территории
-  точка поворота границы и ее номер

# КАРТА (ПЛАН) ГРАНИЦ

Объект: Прилегающая территория №11 в микрорайоне №90



Адрес (местоположение): г. Чебоксары, ул. Тельмана, дом 5

Площадь участка: 0.0081 га (81.24 кв.м.)



Масштаб 1:500

## Условные обозначения:

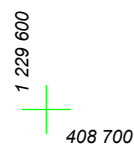
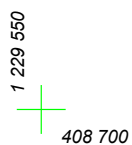
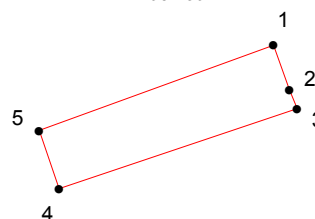
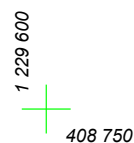
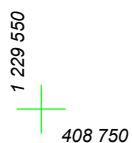
-  граница прилегающей территории
-  точка поворота границы и ее номер

# КАРТА (ПЛАН) ГРАНИЦ

Объект: Прилегающая территория №12 в микрорайоне №90



Адрес (местоположение): г. Чебоксары, ул. Тельмана, дом 3

Площадь участка: 0.0070 га (70.29 кв.м.)



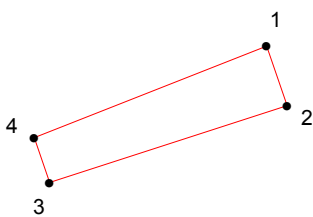
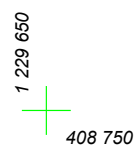
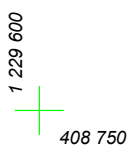
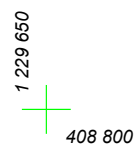
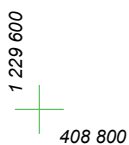
Масштаб 1:500

## Условные обозначения:

-  граница прилегающей территории
-  точка поворота границы и ее номер



# КАРТА (ПЛАН) ГРАНИЦ

Объект: Прилегающая территория №13 в микрорайоне №90  
Адрес (местоположение): г. Чебоксары, ул. Тельмана, дом 1а  
Площадь участка: 0.0060 га (60.21 кв.м.)



Масштаб 1:500

## Условные обозначения:

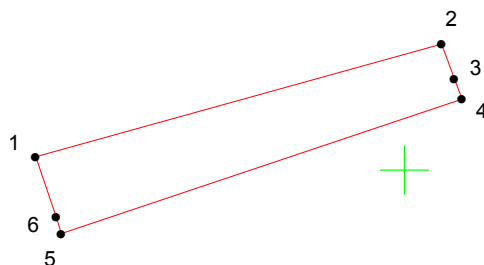
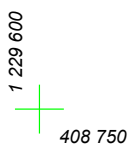
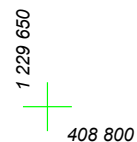
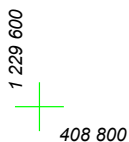
-  граница прилегающей территории
-  точка поворота границы и ее номер

# КАРТА (ПЛАН) ГРАНИЦ

Объект: Прилегающая территория №14 в микрорайоне №90



Адрес (местоположение): г. Чебоксары, ул. Тельмана, дом 1

Площадь участка: 0.0128 га (128.2 кв.м.)



Масштаб 1:500

## Условные обозначения:

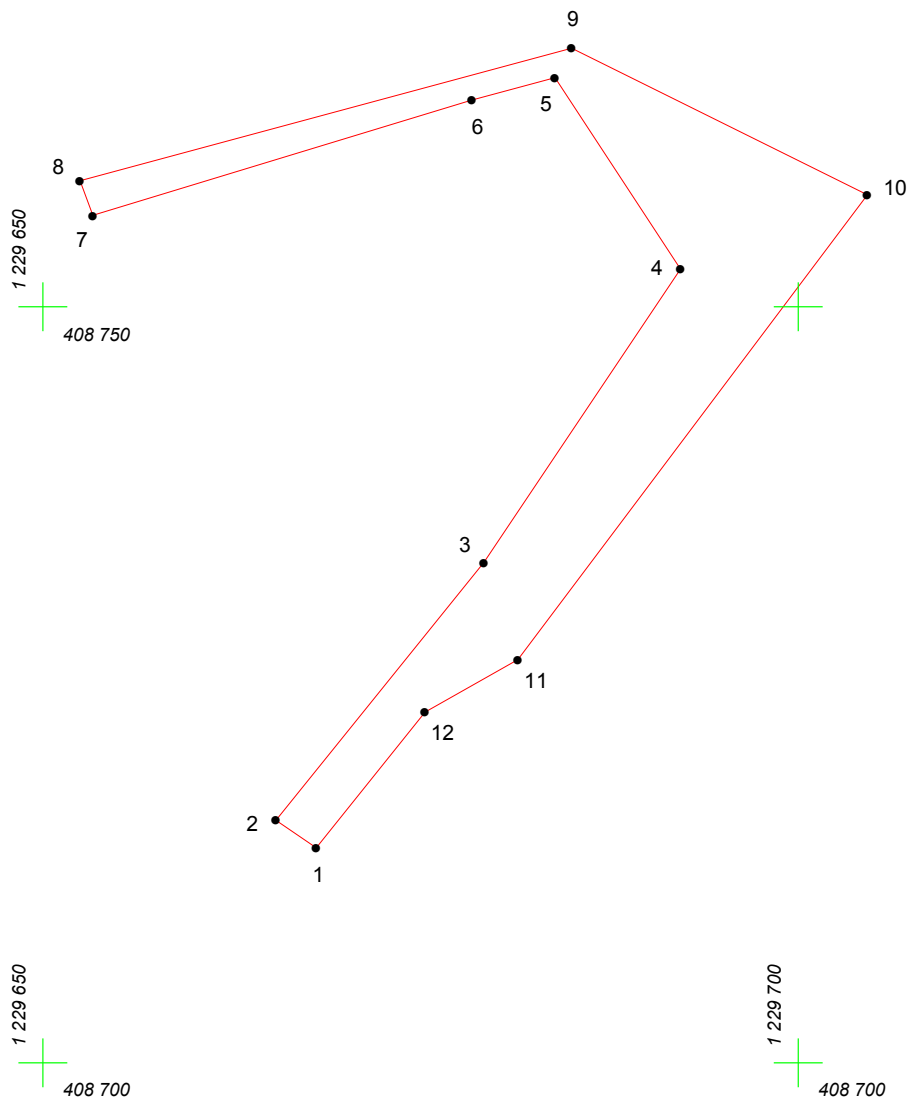
-  граница прилегающей территории
-  точка поворота границы и ее номер

# КАРТА (ПЛАН) ГРАНИЦ

Объект: Прилегающая территория №15 в микрорайоне №90



Адрес (местоположение): г. Чебоксары, ул. Гражданская, дом 16

Площадь участка: 0.0460 га (460.41 кв.м.)



Масштаб 1:500

## Условные обозначения:

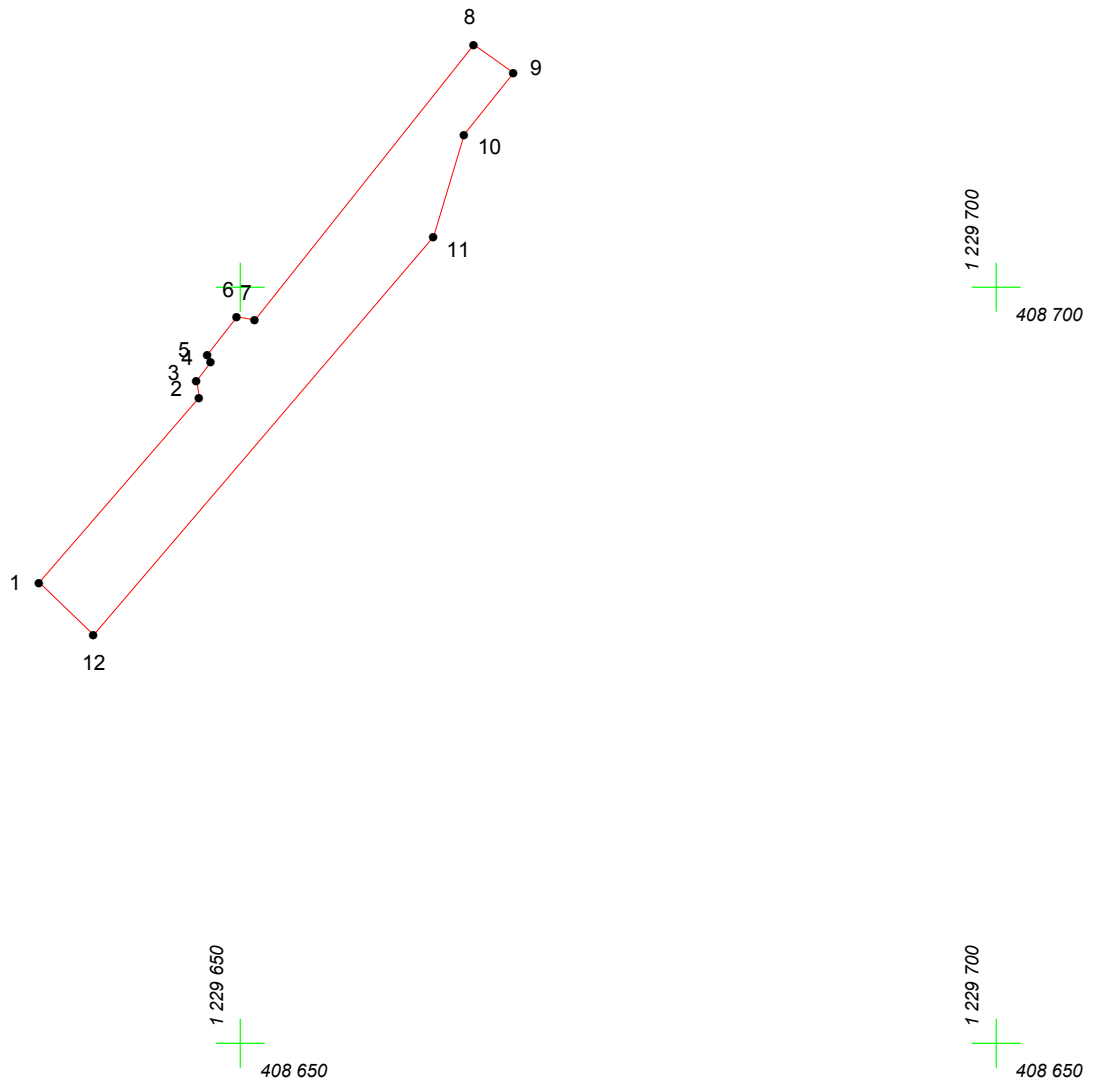
-  граница прилегающей территории
-  точка поворота границы и ее номер

# КАРТА (ПЛАН) ГРАНИЦ

Объект: Прилегающая территория №16 в микрорайоне №90



Адрес (местоположение): г. Чебоксары, ул. Гражданская, дом 20

Площадь участка: 0.0231 га (231.08 кв.м.)



Масштаб 1:500

## Условные обозначения:

-  граница прилегающей территории
-  точка поворота границы и ее номер

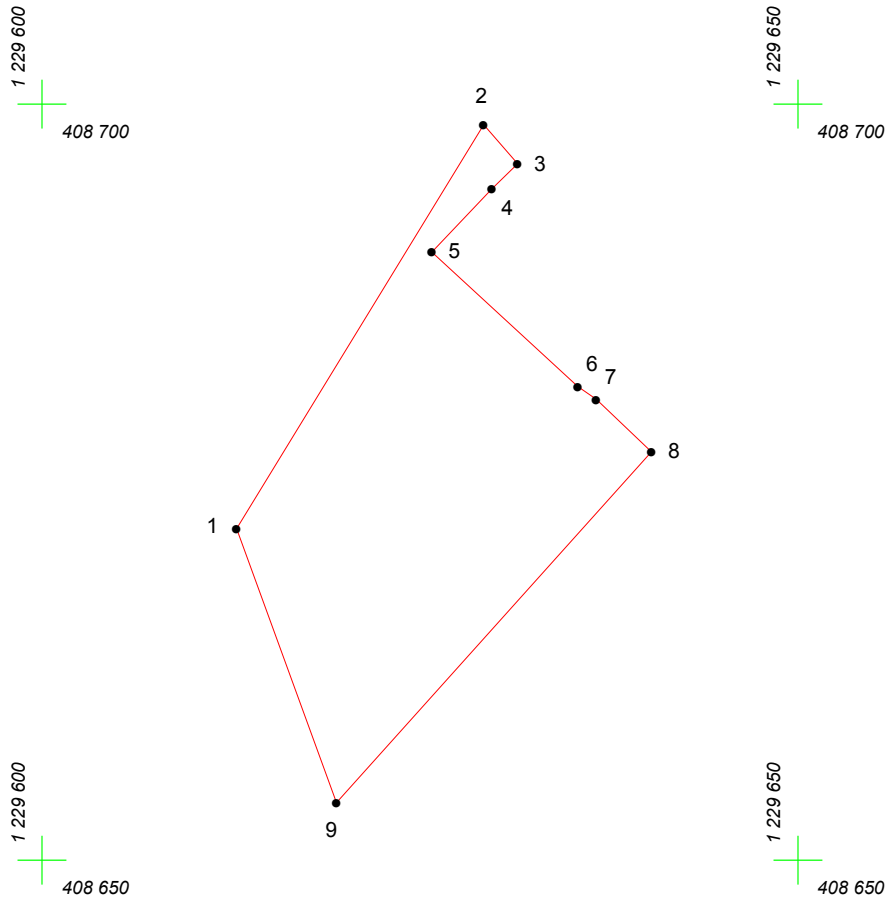


# КАРТА (ПЛАН) ГРАНИЦ

Объект: Прилегающая территория №17 в микрорайоне №90



Адрес (местоположение): г. Чебоксары, ул. Гражданская, дом 22

Площадь участка: 0.0521 га (520.66 кв.м.)



Масштаб 1:500

## Условные обозначения:

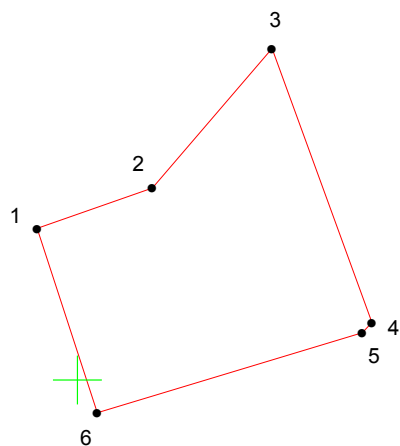
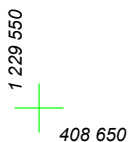

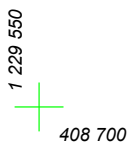
-  граница прилегающей территории
-  точка поворота границы и ее номер

# КАРТА (ПЛАН) ГРАНИЦ

Объект: Прилегающая территория №18 в микрорайоне №90



Адрес (местоположение): г. Чебоксары, ул. Гражданская, дом 24

Площадь участка: 0.0282 га (282.42 кв.м.)



Масштаб 1:500

## Условные обозначения:

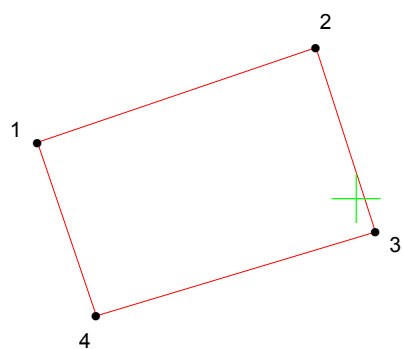
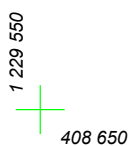
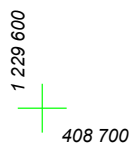
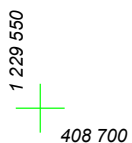
-  граница прилегающей территории
-  точка поворота границы и ее номер

# КАРТА (ПЛАН) ГРАНИЦ

Объект: Прилегающая территория №19 в микрорайоне №90



Адрес (местоположение): г. Чебоксары, ул. Добролюбова, дом 2

Площадь участка: 0.0241 га (241.48 кв.м.)



Масштаб 1:500

## Условные обозначения:

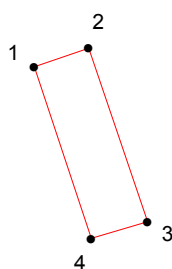
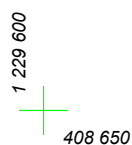
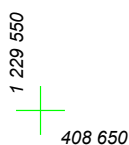
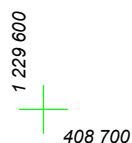
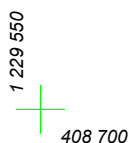
-  граница прилегающей территории
-  точка поворота границы и ее номер

# КАРТА (ПЛАН) ГРАНИЦ

Объект: Прилегающая территория №20 в микрорайоне №90



Адрес (местоположение): г. Чебоксары, ул. Добролюбова, дом 4а

Площадь участка: 0.0046 га (46.43 кв.м.)



Масштаб 1:500

## Условные обозначения:

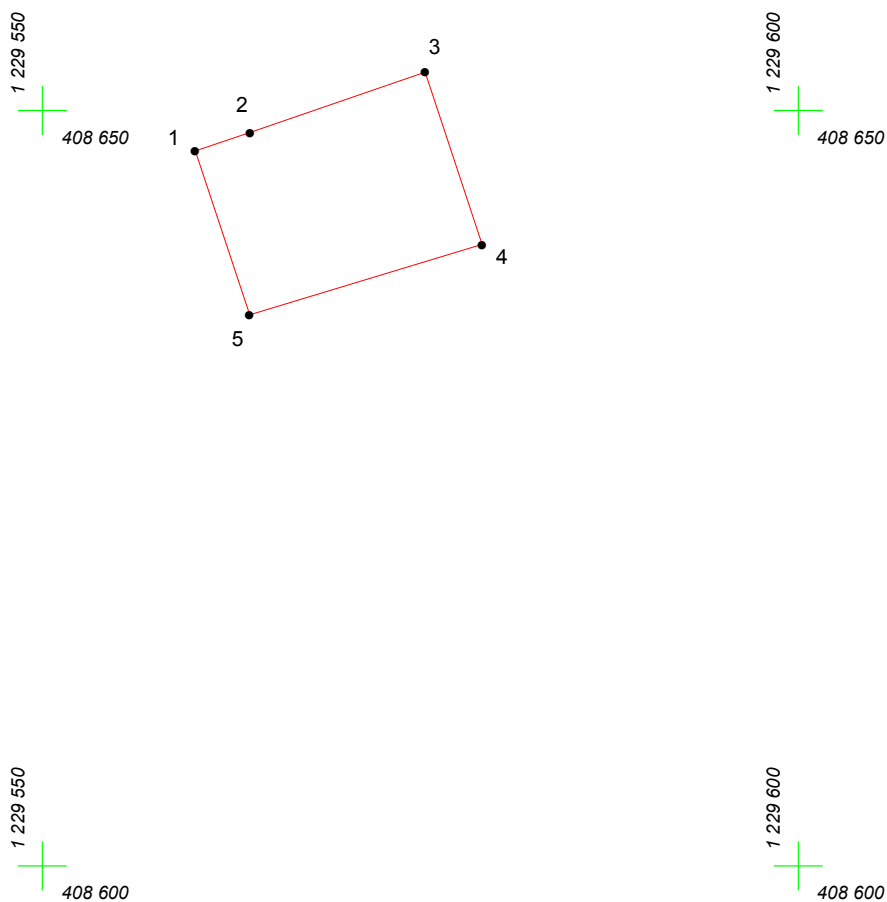
-  граница прилегающей территории
-  точка поворота границы и ее номер

# КАРТА (ПЛАН) ГРАНИЦ

Объект: Прилегающая территория №21 в микрорайоне №90



Адрес (местоположение): г. Чебоксары, ул. Добролюбова, дом 4

Площадь участка: 0.0188 га (187.98 кв.м.)



Масштаб 1:500

## Условные обозначения:


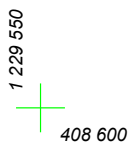
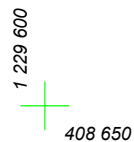
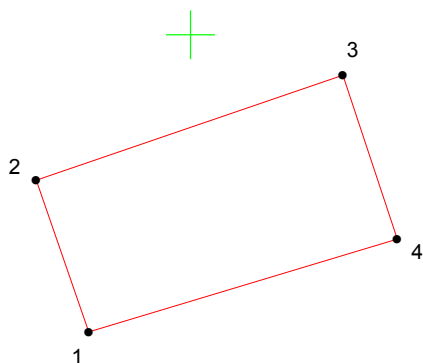
-  граница прилегающей территории
-  точка поворота границы и ее номер

# КАРТА (ПЛАН) ГРАНИЦ

Объект: Прилегающая территория №22 в микрорайоне №90



Адрес (местоположение): г. Чебоксары, ул. Добролюбова, дом 6

Площадь участка: 0.0236 га (236.02 кв.м.)



Масштаб 1:500

## Условные обозначения:

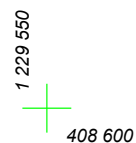

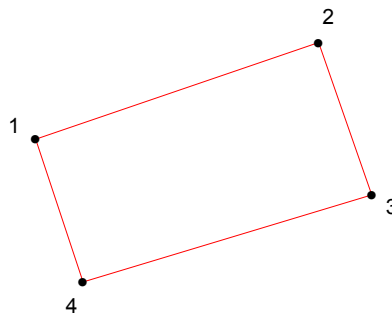
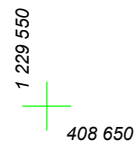
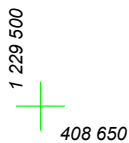
-  граница прилегающей территории
-  точка поворота границы и ее номер

# КАРТА (ПЛАН) ГРАНИЦ

Объект: Прилегающая территория №23 в микрорайоне №90



Адрес (местоположение): г. Чебоксары, ул. Добролюбова, дом 8

Площадь участка: 0.0205 га (204.54 кв.м.)



Масштаб 1:500

## Условные обозначения:

-  граница прилегающей территории
-  точка поворота границы и ее номер

# КАРТА (ПЛАН) ГРАНИЦ

Объект: Прилегающая территория №24 в микрорайоне №90

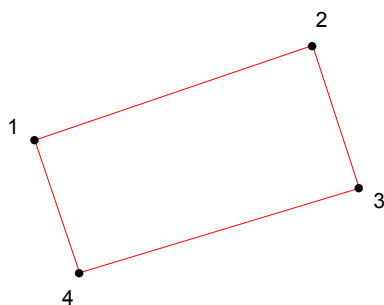
Адрес (местоположение): г. Чебоксары, ул. Добролюбова, дом 10

Площадь участка: 0.0186 га (186.01 кв.м.)



1 229 500  
408 650

1 229 550  
408 650





1 229 500  
408 600

1 229 550  
408 600

Масштаб 1:500

## Условные обозначения:

-  граница прилегающей территории
-  точка поворота границы и ее номер

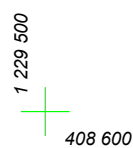
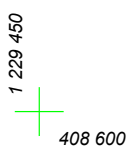
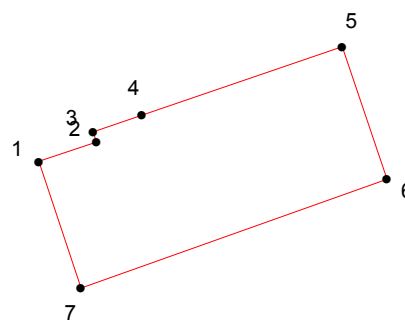
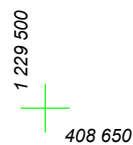
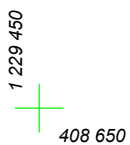


# КАРТА (ПЛАН) ГРАНИЦ

Объект: Прилегающая территория №25 в микрорайоне №90



Адрес (местоположение): г. Чебоксары, ул. Добролюбова, дом 12

Площадь участка: 0.0199 га (199.06 кв.м.)



Масштаб 1:500

## Условные обозначения:

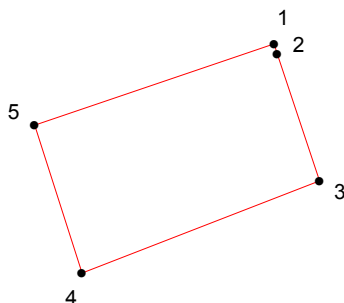
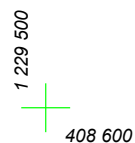
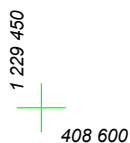
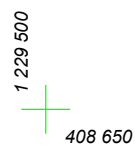
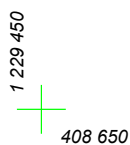
-  граница прилегающей территории
-  точка поворота границы и ее номер

# КАРТА (ПЛАН) ГРАНИЦ

Объект: Прилегающая территория №26 в микрорайоне №90



Адрес (местоположение): г. Чебоксары, ул. Добролюбова, дом 14

Площадь участка: 0.0166 га (166.26 кв.м.)



Масштаб 1:500

## Условные обозначения:

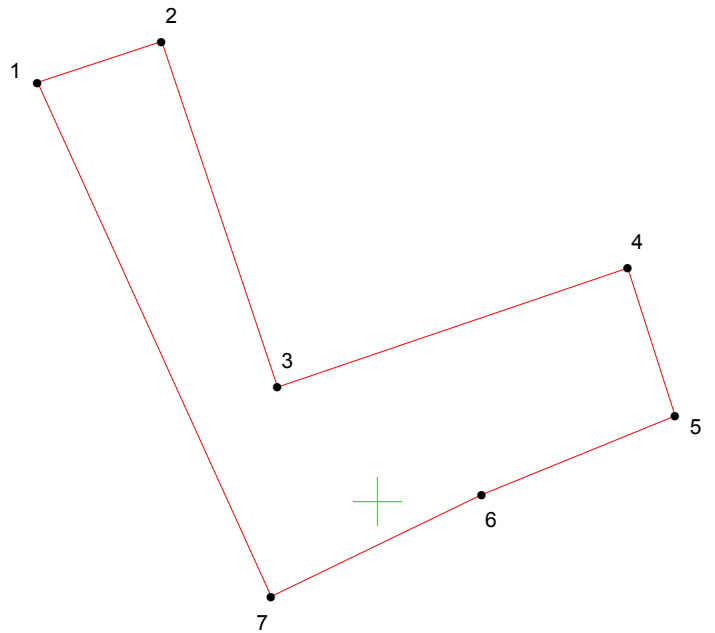

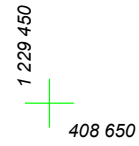
-  граница прилегающей территории
-  точка поворота границы и ее номер

# КАРТА (ПЛАН) ГРАНИЦ

Объект: Прилегающая территория №27 в микрорайоне №90



Адрес (местоположение): г. Чебоксары, ул. Добролюбова, дом 14

Площадь участка: 0.0521 га (520.89 кв.м.)



Масштаб 1:500

## Условные обозначения:

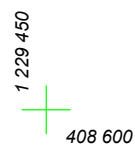
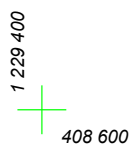
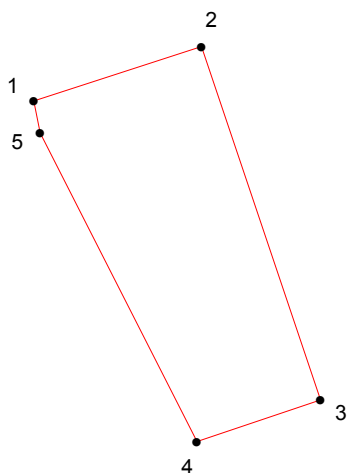
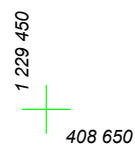
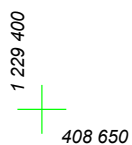
-  граница прилегающей территории
-  точка поворота границы и ее номер

# КАРТА (ПЛАН) ГРАНИЦ

Объект: Прилегающая территория №28 в микрорайоне №90



Адрес (местоположение): г. Чебоксары, ул. Грибоедова, дом 9

Площадь участка: 0.0258 га (258.09 кв.м.)



Масштаб 1:500

## Условные обозначения:

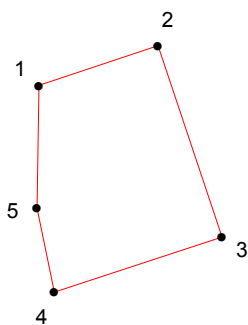
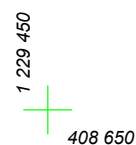
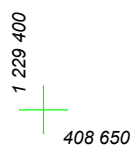
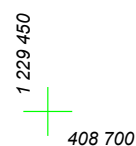
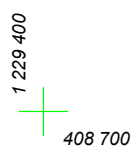
-  граница прилегающей территории
-  точка поворота границы и ее номер

# КАРТА (ПЛАН) ГРАНИЦ

Объект: Прилегающая территория №29 в микрорайоне №90



Адрес (местоположение): г. Чебоксары, ул. Грибоедова, дом 7а

Площадь участка: 0.0138 га (138.18 кв.м.)



Масштаб 1:500

## Условные обозначения:

-  граница прилегающей территории
-  точка поворота границы и ее номер