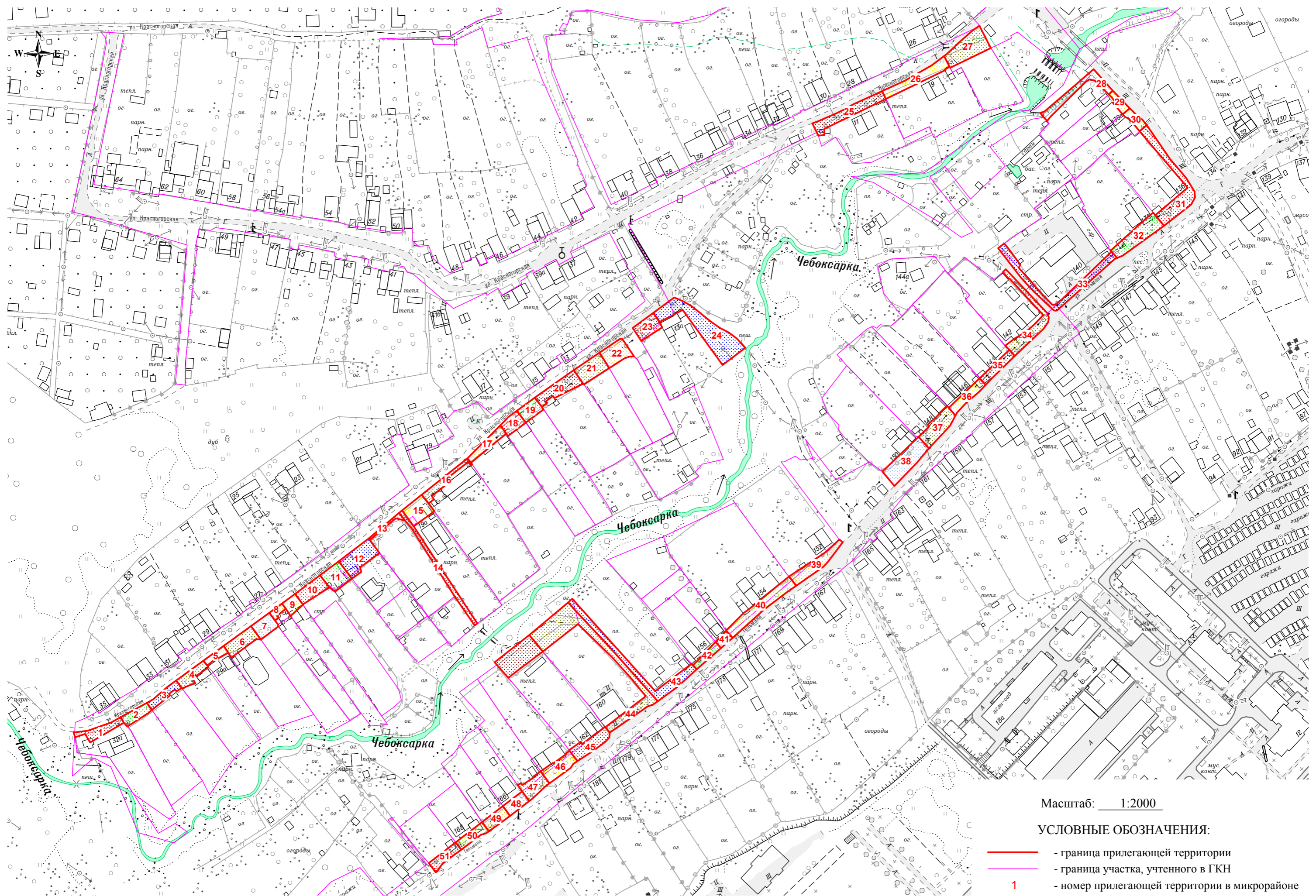





Схема границ прилегающих территорий к зданиям, строениям, сооружениям, земельным участкам с расположенными на них зданиями (строениями, сооружениями) в микрорайоне №140 Московского района г.Чебоксары



Масштаб: 1:2000

УСЛОВНЫЕ ОБОЗНАЧЕНИЯ:

-  - граница прилегающей территории
-  - граница участка, учтенного в ГКН
-  - номер прилегающей территории в микрорайоне