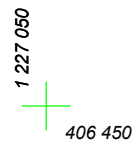
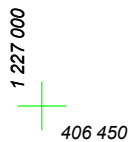
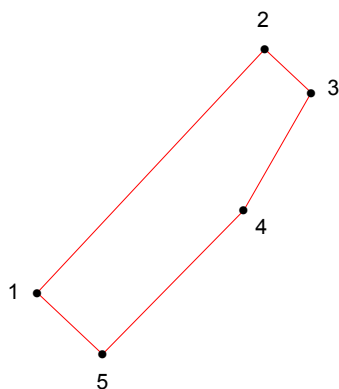
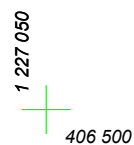
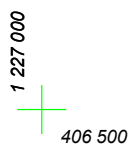




КАРТА (ПЛАН) ГРАНИЦ

Объект: Прилегающая территория №30 в микрорайоне №154
Адрес (местоположение): г. Чебоксары, ул. Юбилейная, дом 12
Площадь участка: 0,0127 га (126.95 кв.м.)



Масштаб 1:500

Условные обозначения:

-  граница прилегающей территории
-  точка поворота границы и ее номер