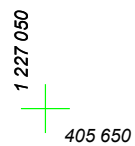
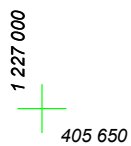
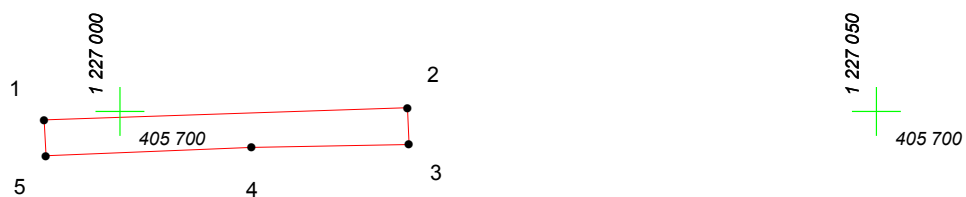


КАРТА (ПЛАН) ГРАНИЦ

Объект: Прилегающая территория №10 в микрорайоне №173

Адрес (местоположение): г. Чебоксары, ул. Радищева, дом 4

Площадь участка: 0,0056 га (56.16 кв.м.)



Масштаб 1:500

Условные обозначения:

-  граница прилегающей территории
-  точка поворота границы и ее номер