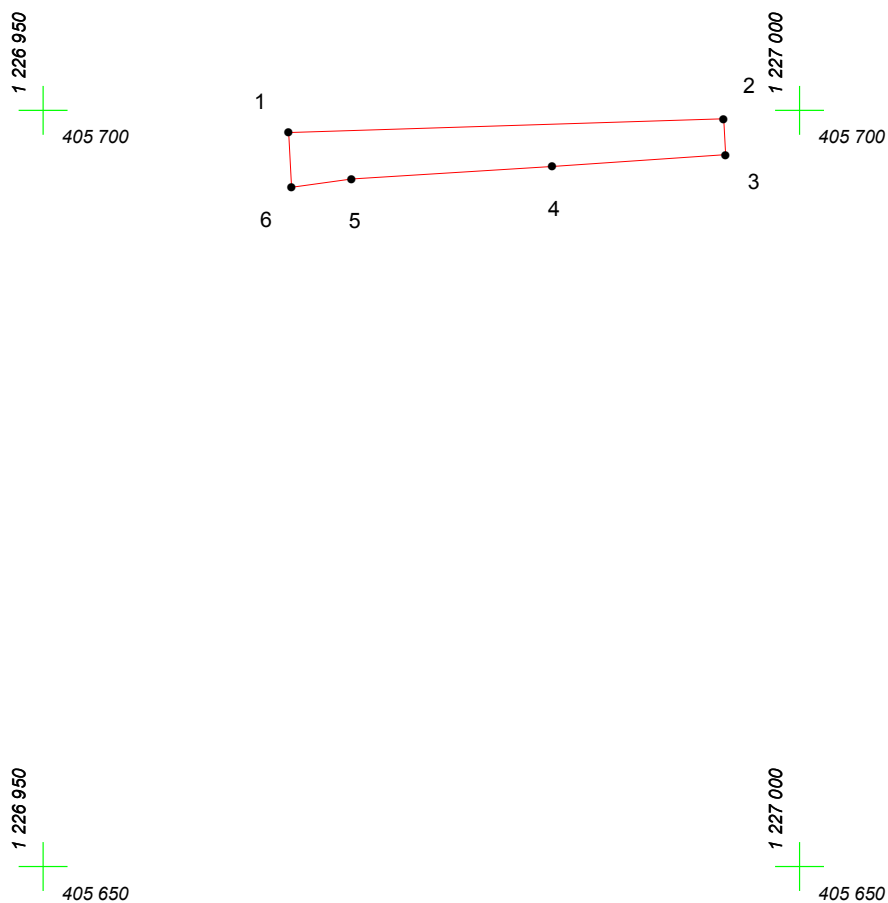


КАРТА (ПЛАН) ГРАНИЦ

Объект: Прилегающая территория №11 в микрорайоне №173



Адрес (местоположение): г. Чебоксары, ул. Радищева, дом 2

Площадь участка: 0,0083 га (83.05 кв.м.)



Масштаб 1:500

Условные обозначения:

-  граница прилегающей территории
-  точка поворота границы и ее номер