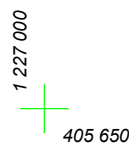
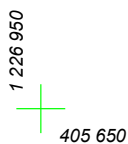
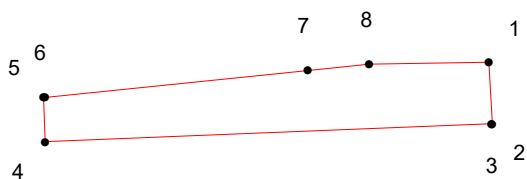
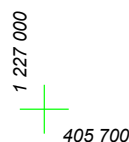
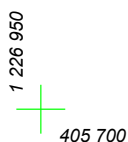


# КАРТА (ПЛАН) ГРАНИЦ

Объект: Прилегающая территория №2 в микрорайоне №175

Адрес (местоположение): г. Чебоксары, ул. Радищева, дом 1

Площадь участка: 0,0111 га (110.64 кв.м.)



Масштаб 1:500

## Условные обозначения:

-  граница прилегающей территории
-  точка поворота границы и ее номер