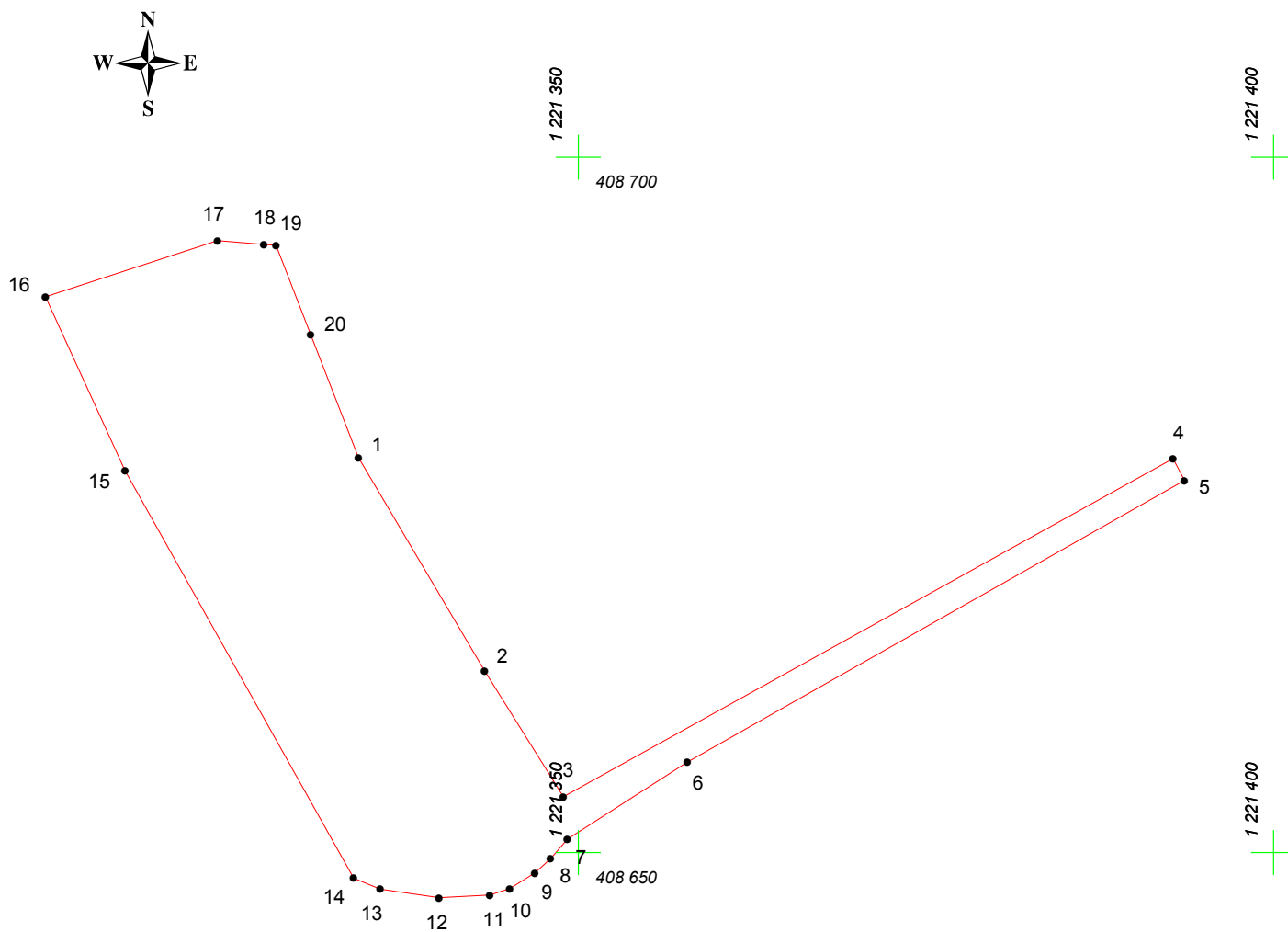


КАРТА (ПЛАН) ГРАНИЦ

Объект: Прилегающая территория №26 в микрорайоне №182



Адрес (местоположение): Чебоксарский городской округ, дер. Чандрово, 2-я Чандровская, дом 28

Площадь участка: 0,0893 га (892.63 кв.м.)



Масштаб 1:500

Условные обозначения:

-  граница прилегающей территории
-  точка поворота границы и ее номер