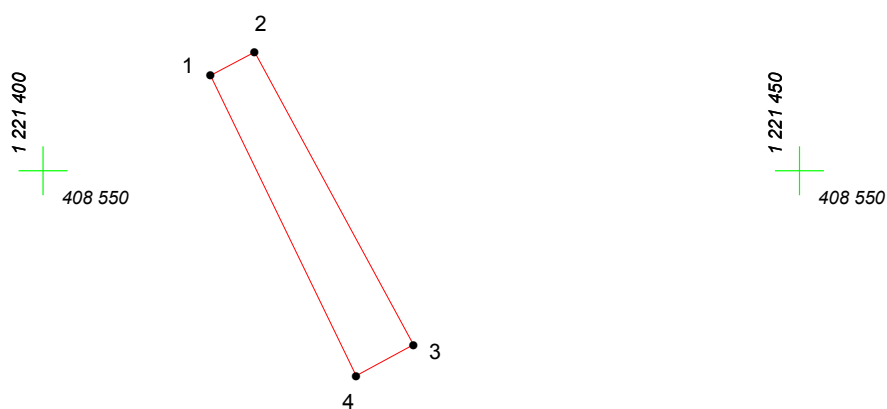


КАРТА (ПЛАН) ГРАНИЦ

Объект: Прилегающая территория №38 в микрорайоне №182



Адрес (местоположение): Чебоксарский городской округ, дер. Чандрово, ул. 2-я Чандровская, дом 40

Площадь участка: 0.0084 га (83.69 кв.м.)



Масштаб 1:500

Условные обозначения:

-  граница прилегающей территории
-  точка поворота границы и ее номер