

КАРТА (ПЛАН) ГРАНИЦ

Объект: Прилегающая территория №4 в микрорайоне №226

Адрес (местоположение): г. Чебоксары, ул. Заовражная, дом 40

Площадь участка: 0.0316 га (315.6 кв.м.)

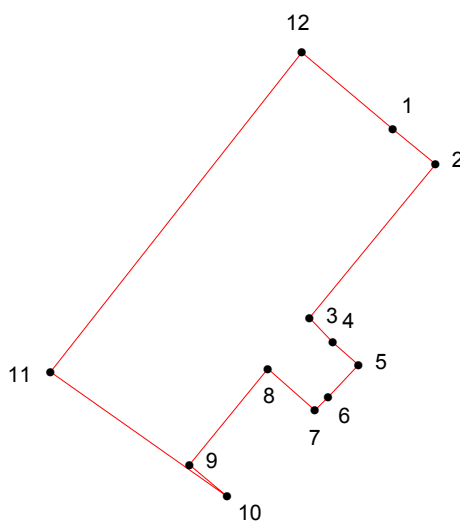


1 225 400
410 550

1 225 450
410 550



1 225 400
410 500

1 225 450
410 500



Масштаб 1:500

Условные обозначения:

-  граница прилегающей территории
-  точка поворота границы и ее номер