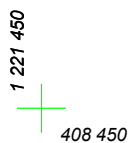
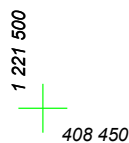
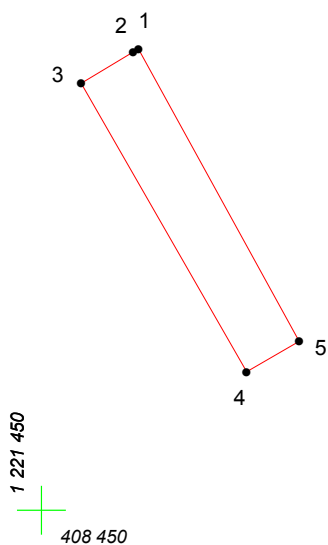
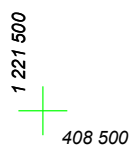



# КАРТА (ПЛАН) ГРАНИЦ

Объект: Прилегающая территория №42 в микрорайоне №182



Адрес (местоположение): Чебоксарский городской округ, дер. Чандрово, ул. 2-я Чандровская, дом 48

Площадь участка: 0.0093 га (92.8 кв.м.)



Масштаб 1:500

## Условные обозначения:

-  граница прилегающей территории
-  точка поворота границы и ее номер