

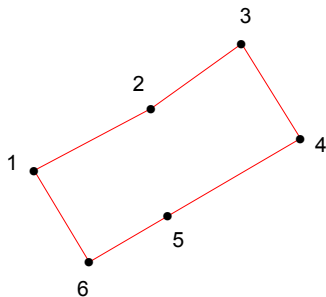



КАРТА (ПЛАН) ГРАНИЦ

Объект: Прилегающая территория №7 в микрорайоне №218

Адрес (местоположение): Чебоксарский городской округ, дер.Чандрово, ул. Междуреченская, дом 9

Площадь участка: 0,0448 га (448.2 кв.м.)



Масштаб 1:1000

Условные обозначения:

-  граница прилегающей территории
-  точка поворота границы и ее номер