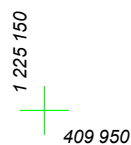

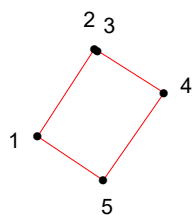




КАРТА (ПЛАН) ГРАНИЦ

Объект: Прилегающая территория №5 в микрорайоне №229



Адрес (местоположение): г. Чебоксары, ул. Заовражная

Площадь участка: 0,0037 га (37.17 кв.м.)



Масштаб 1:500

Условные обозначения:

-  граница прилегающей территории
-  точка поворота границы и ее номер