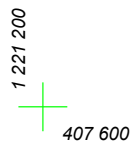
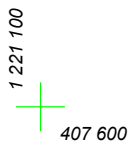
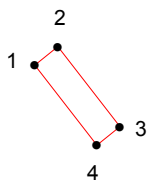
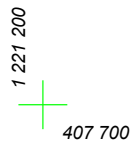
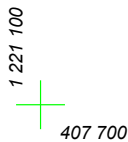


КАРТА (ПЛАН) ГРАНИЦ

Объект: Прилегающая территория №16 в микрорайоне №217



Адрес (местоположение): Чебоксарский городской округ, дер.Чандрово, ул. Совхозная, дом 2

Площадь участка: 0.0052 га (52.15 кв.м.)



Масштаб 1:1000

Условные обозначения:

-  граница прилегающей территории
-  точка поворота границы и ее номер