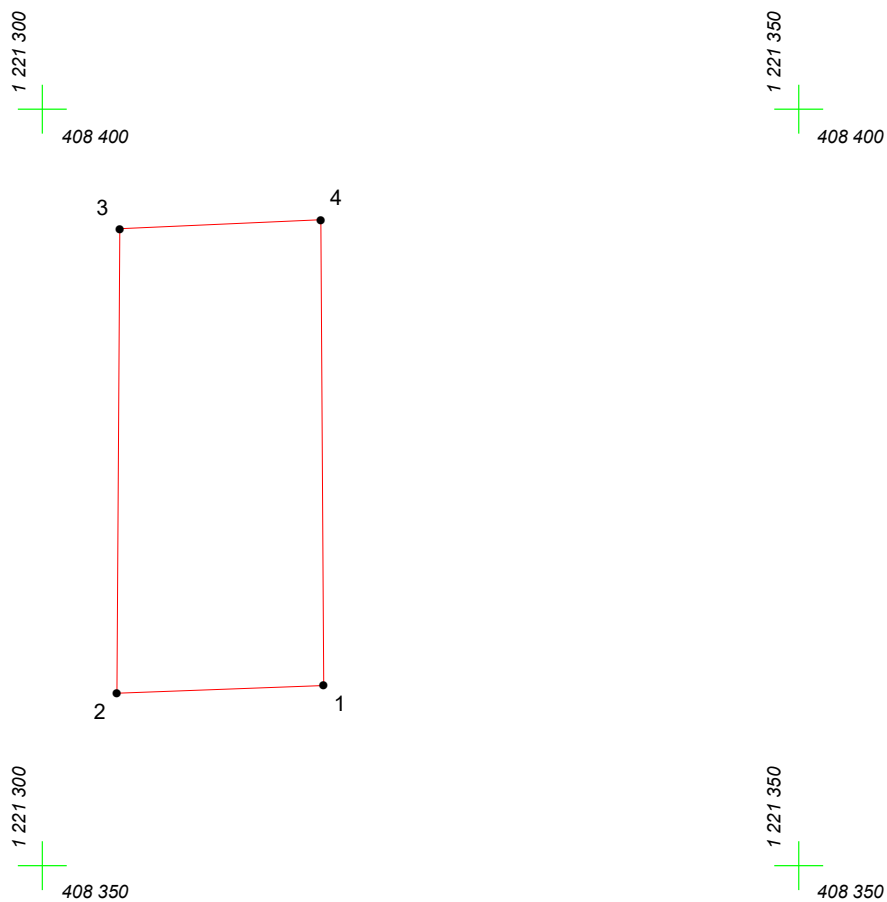


КАРТА (ПЛАН) ГРАНИЦ

Объект: Прилегающая территория №16 в микрорайоне №186



Адрес (местоположение): Чебоксарский городской округ, дер. Чандрово, ул. 2-я Чандровская, дом 25а

Площадь участка: 0,0414 га (414.3 кв.м.)



Масштаб 1:500

Условные обозначения:

-  граница прилегающей территории
-  точка поворота границы и ее номер