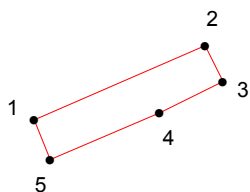

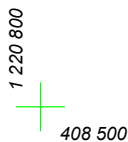




КАРТА (ПЛАН) ГРАНИЦ

Объект: Прилегающая территория №9 в микрорайоне №196

Адрес (местоположение): Чебоксарский городской округ, дер. Чандрово, ул. Весенняя, дом 62

Площадь участка: 0.0141 га (141 кв.м.)



Масштаб 1:1000

Условные обозначения:

-  граница прилегающей территории
-  точка поворота границы и ее номер