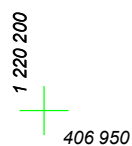


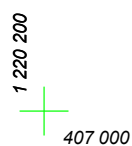



КАРТА (ПЛАН) ГРАНИЦ

Объект: Прилегающая территория №22 в микрорайоне №220

Адрес (местоположение): Чебоксарский городской округ, дер. Чандрово, ул. Междуреченская, дом 61

Площадь участка: 0,0158 га (157.75 кв.м.)



Масштаб 1:500

Условные обозначения:

-  граница прилегающей территории
-  точка поворота границы и ее номер