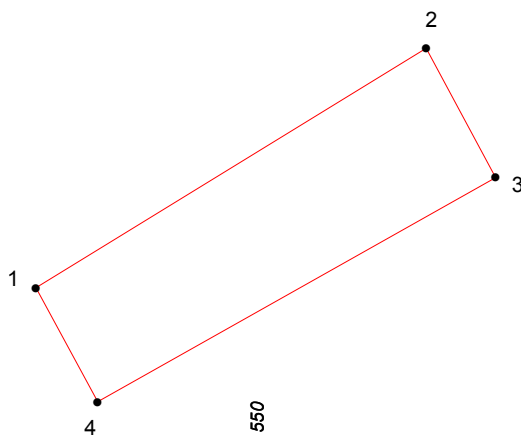
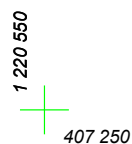

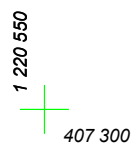



# КАРТА (ПЛАН) ГРАНИЦ

Объект: Прилегающая территория №5 в микрорайоне №220

Адрес (местоположение): Чебоксарский городской округ, дер. Чандрово, ул. Междуреченская, дом 31

Площадь участка: 0,0276 га (275.93 кв.м.)



Масштаб 1:500

## Условные обозначения:

-  граница прилегающей территории
-  точка поворота границы и ее номер