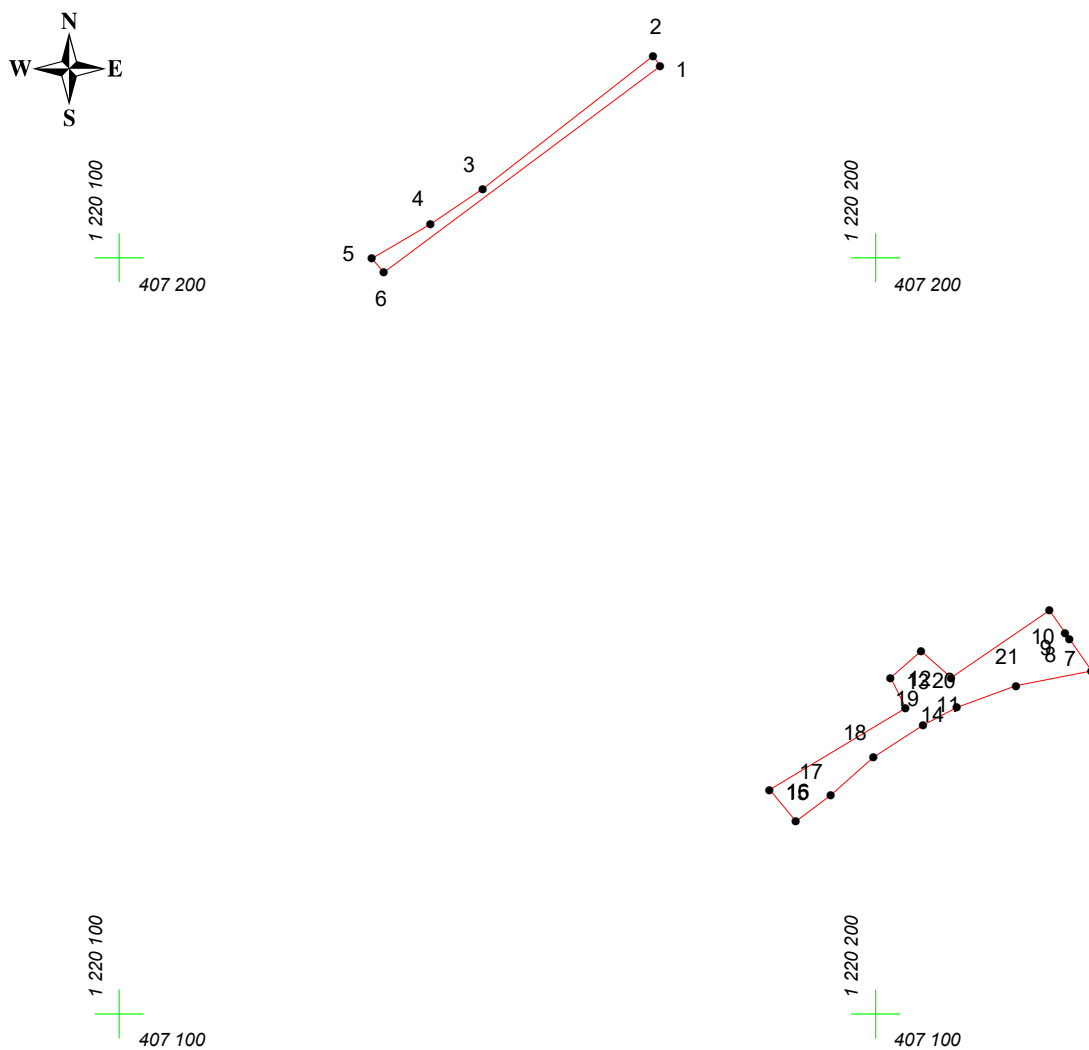


КАРТА (ПЛАН) ГРАНИЦ

Объект: Прилегающая территория №2 в микрорайоне №219



Адрес (местоположение): Чебоксарский городской округ, дер. Чандрово, ул. Междуреченская, дом 52

Площадь участка: 0,0309 га (308.98 кв.м.)



Масштаб 1:1000

Условные обозначения:

-  граница прилегающей территории
-  точка поворота границы и ее номер