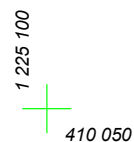
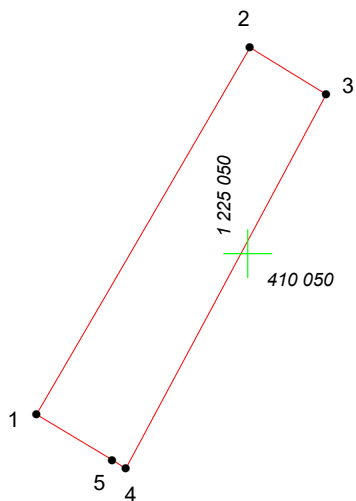
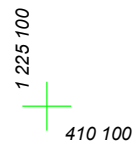
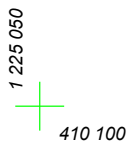


КАРТА (ПЛАН) ГРАНИЦ

Объект: Прилегающая территория №20 в микрорайоне №229



Адрес (местоположение): г. Чебоксары, ул. Заовражная, дом 10

Площадь участка: 0,0179 га (179.31 кв.м.)



Масштаб 1:500

Условные обозначения:

-  граница прилегающей территории
-  точка поворота границы и ее номер