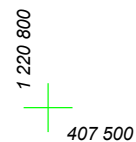
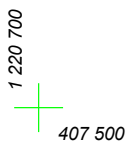
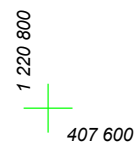
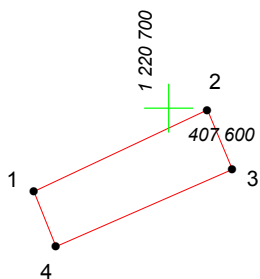


# КАРТА (ПЛАН) ГРАНИЦ

Объект: Прилегающая территория №7 в микрорайоне №215

Адрес (местоположение): Чебоксарский городской округ, дер. Чандрово, ул. Совхозная, дом 30

Площадь участка: 0.0208 га (207.76 кв.м.)



Масштаб 1:1000

## Условные обозначения:

-  граница прилегающей территории
-  точка поворота границы и ее номер