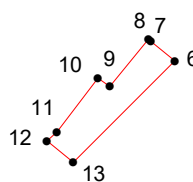
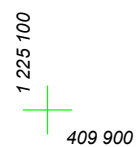
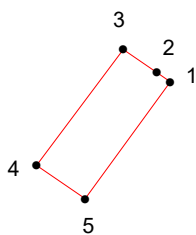
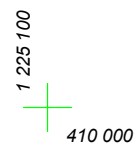
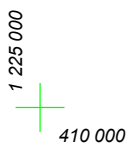


# КАРТА (ПЛАН) ГРАНИЦ

Объект: Прилегающая территория №10 в микрорайоне №229



Адрес (местоположение): г. Чебоксары, ул. Заовражная, дом 5а

Площадь участка: 0,0233 га (232.65 кв.м.)



Масштаб 1:1000

## Условные обозначения:

-  граница прилегающей территории
-  точка поворота границы и ее номер