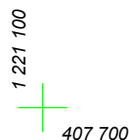
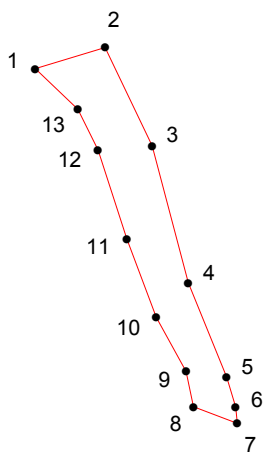
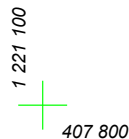


КАРТА (ПЛАН) ГРАНИЦ

Объект: Прилегающая территория №23 в микрорайоне №215

Адрес (местоположение): Чебоксарский городской округ, дер. Чандрово, ул. Совхозная, дом 8

Площадь участка: 0.0320 га (319.55 кв.м.)



Масштаб 1:1000

Условные обозначения:

-  граница прилегающей территории
-  точка поворота границы и ее номер