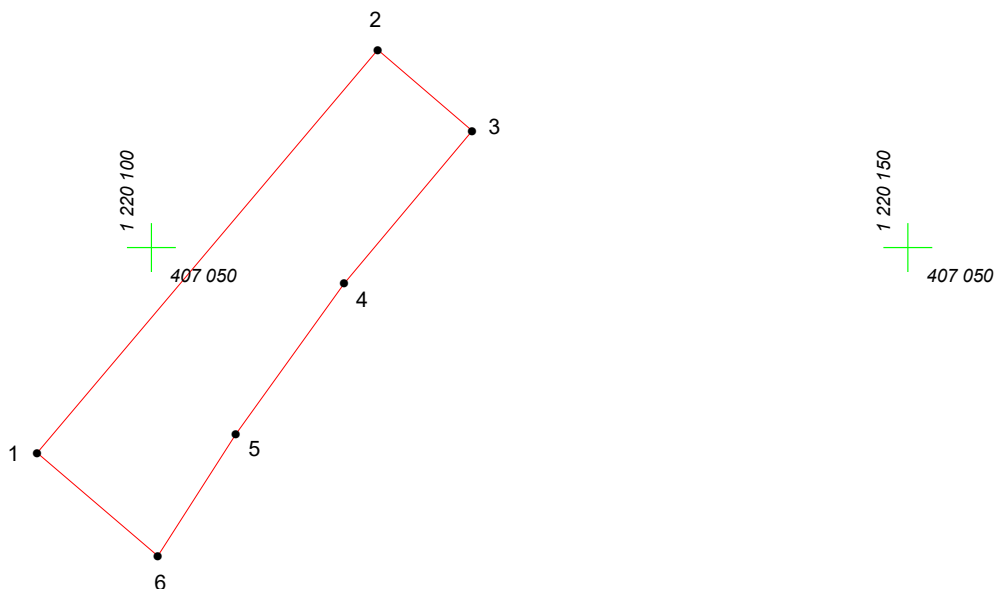
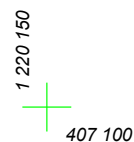



КАРТА (ПЛАН) ГРАНИЦ

Объект: Прилегающая территория №9 в микрорайоне №222



Адрес (местоположение): Чебоксарский городской округ, дер. Чандрово, ул. Междуреченская, дом 60

Площадь участка: 0,0309 га (309.09 кв.м.)



Масштаб 1:500

Условные обозначения:

-  граница прилегающей территории
-  точка поворота границы и ее номер