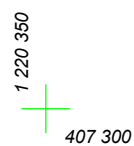
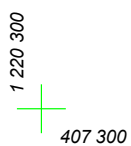
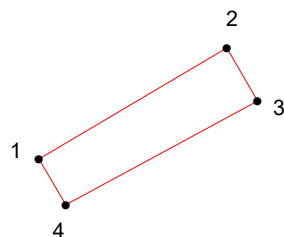
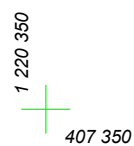
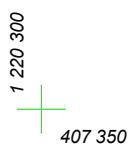


КАРТА (ПЛАН) ГРАНИЦ

Объект: Прилегающая территория №10 в микрорайоне №219



Адрес (местоположение): Чебоксарский городской округ, дер. Чандрово, ул. Междуреченская

Площадь участка: 0,0054 га (54.4 кв.м.)



Масштаб 1:500

Условные обозначения:

-  граница прилегающей территории
-  точка поворота границы и ее номер