

КАРТА (ПЛАН) ГРАНИЦ

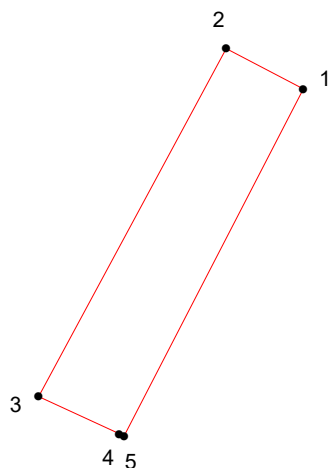
Объект: Прилегающая территория №6 в микрорайоне №228

Адрес (местоположение): г. Чебоксары, ул. Заовражная, дом 22

Площадь участка: 0,0336 га (336.5 кв.м.)



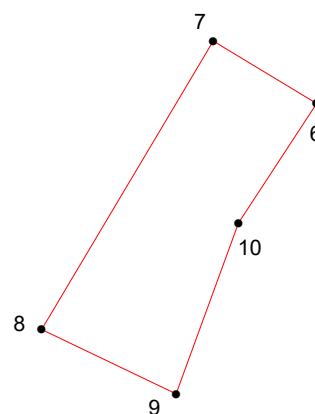
1 225 150
410 300



1 225 200
410 300



1 225 150
410 250

1 225 200
410 250



Масштаб 1:500

Условные обозначения:

-  граница прилегающей территории
-  точка поворота границы и ее номер