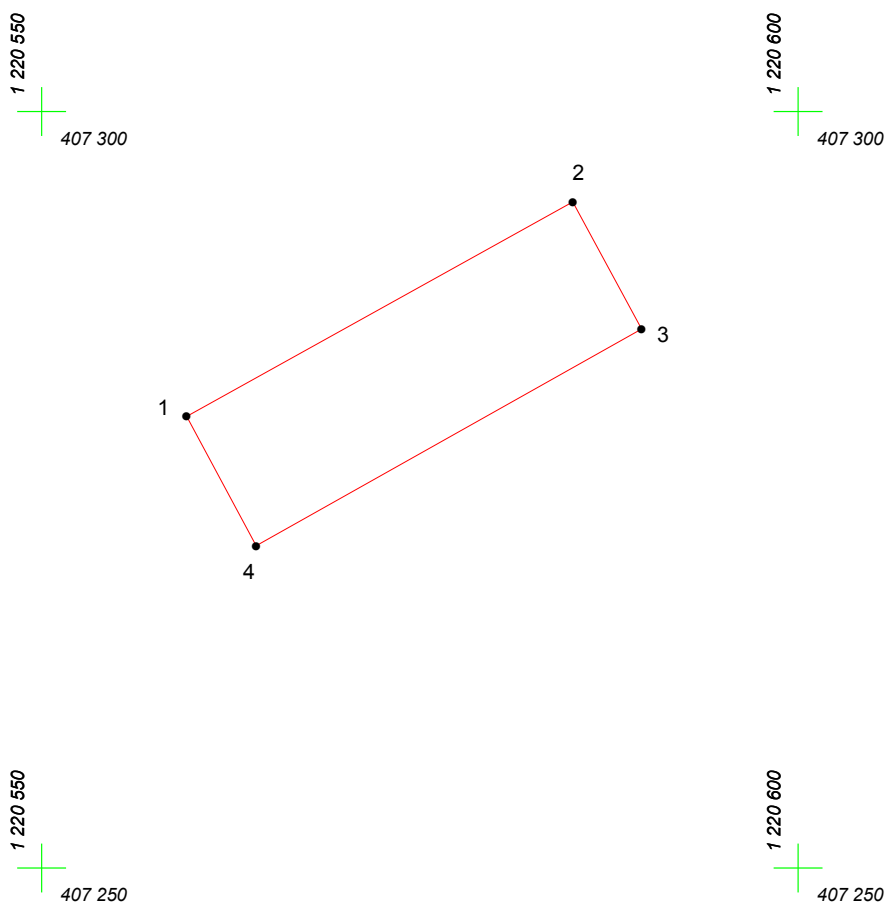


КАРТА (ПЛАН) ГРАНИЦ

Объект: Прилегающая территория №4 в микрорайоне №220



Адрес (местоположение): Чебоксарский городской округ, дер. Чандрово, ул. Междуреченская, дом 29

Площадь участка: 0,0281 га (281.18 кв.м.)



Масштаб 1:500

Условные обозначения:

-  граница прилегающей территории
-  точка поворота границы и ее номер