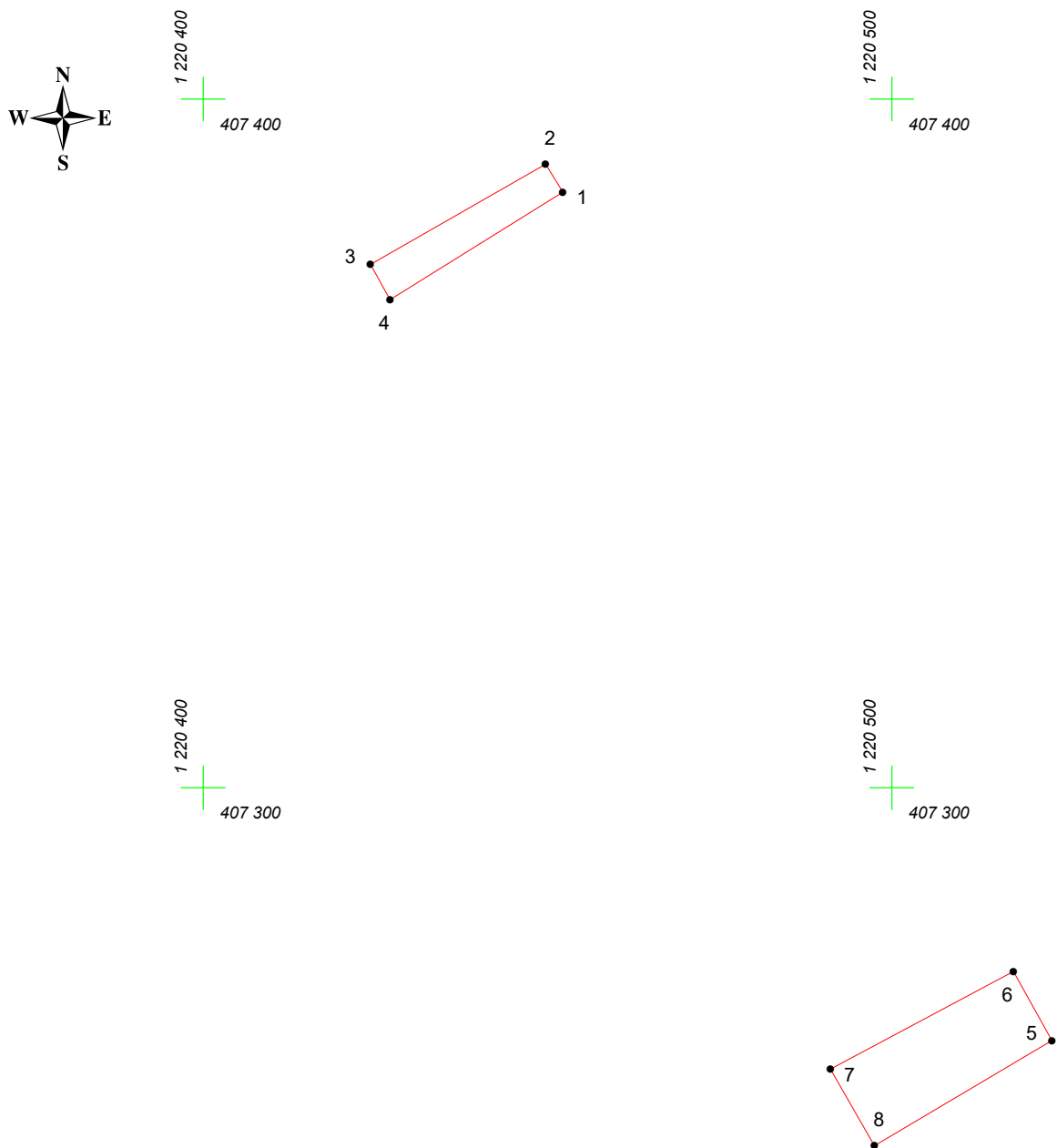


КАРТА (ПЛАН) ГРАНИЦ

Объект: Прилегающая территория №15 в микрорайоне №219



Адрес (местоположение): Чебоксарский городской округ, дер. Чандрово, ул. Междуреченская, дом 30

Площадь участка: 0,0521 га (521.28 кв.м.)



Масштаб 1:1000

Условные обозначения:

-  граница прилегающей территории
-  точка поворота границы и ее номер