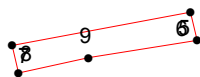
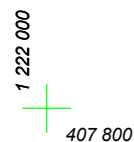
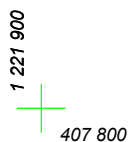
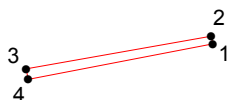
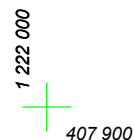



КАРТА (ПЛАН) ГРАНИЦ

Объект: Прилегающая территория №80 в микрорайоне №182



Адрес (местоположение): Чебоксарский городской округ, дер. Чандрово, ул. 2-я Чандровская, дом 108

Площадь участка: 0.0117 га (117.49 кв.м.)



Масштаб 1:1000

Условные обозначения:

-  граница прилегающей территории
-  точка поворота границы и ее номер