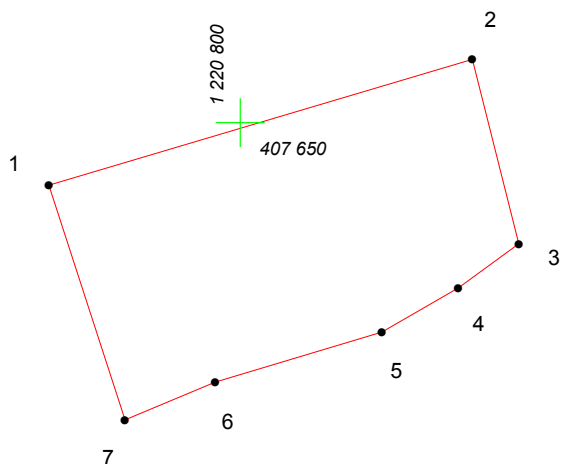
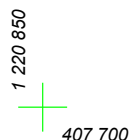



КАРТА (ПЛАН) ГРАНИЦ

Объект: Прилегающая территория №12 в микрорайоне №215

Адрес (местоположение): Чебоксарский городской округ, дер. Чандрово, ул. Совхозная, дом 22

Площадь участка: 0.0436 га (435.89 кв.м.)



Масштаб 1:500

Условные обозначения:

-  граница прилегающей территории
-  точка поворота границы и ее номер