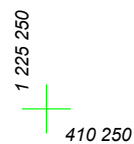
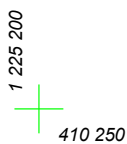
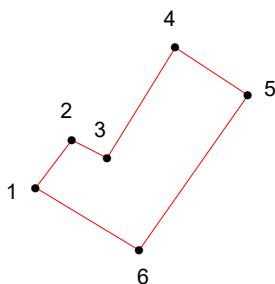
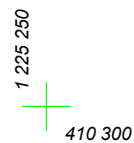
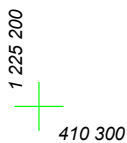


КАРТА (ПЛАН) ГРАНИЦ

Объект: Прилегающая территория №5 в микрорайоне №228



Адрес (местоположение): г. Чебоксары, ул. Заовражная, дом 23

Площадь участка: 0,0079 га (78.97 кв.м.)



Масштаб 1:500

Условные обозначения:

-  граница прилегающей территории
-  точка поворота границы и ее номер