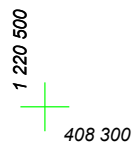
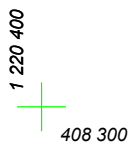
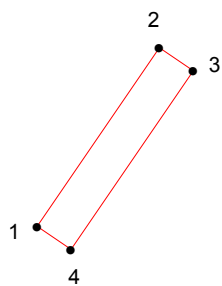
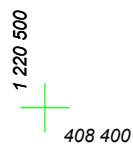



КАРТА (ПЛАН) ГРАНИЦ

Объект: Прилегающая территория №5 в микрорайоне №201

Адрес (местоположение): Чебоксарский городской округ, дер. Чандрово, ул. Лазурная, дом 26

Площадь участка: 0,0156 га (155.54 кв.м.)



Масштаб 1:1000

Условные обозначения:

-  граница прилегающей территории
-  точка поворота границы и ее номер