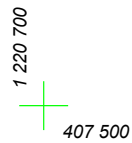
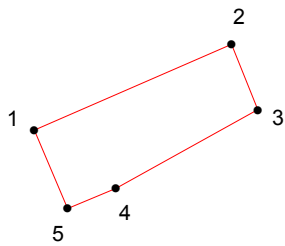



КАРТА (ПЛАН) ГРАНИЦ

Объект: Прилегающая территория №5 в микрорайоне №215



Адрес (местоположение): Чебоксарский городской округ, дер. Чандрово, ул. Совхозная, дом 34

Площадь участка: 0.0300 га (299.8 кв.м.)



Масштаб 1:1000

Условные обозначения:

-  граница прилегающей территории
-  точка поворота границы и ее номер