

# КАРТА (ПЛАН) ГРАНИЦ

Объект: Прилегающая территория №15 в микрорайоне №192

Адрес (местоположение): Чебоксарский городской округ, дер. Чандрово, пер. Фермский, дом 7

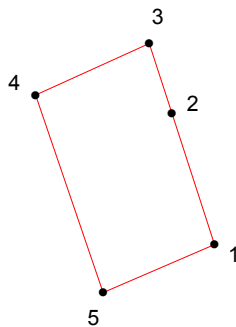
Площадь участка: 0.0510 га (509.55 кв.м.)

1 221 1  
407 600

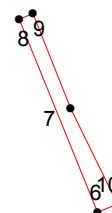


1 222 1  
407 600

1 221 900  
407 500





1 222 000  
407 500



Масштаб 1:1000

## Условные обозначения:

-  граница прилегающей территории
-  точка поворота границы и ее номер