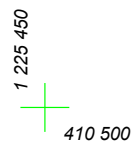
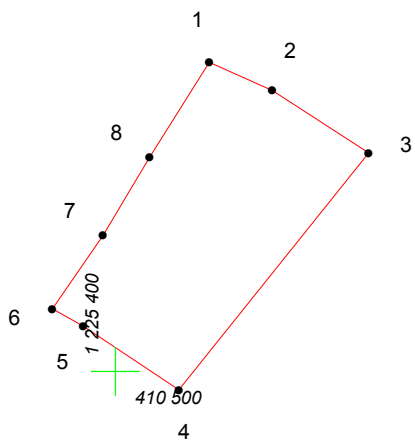
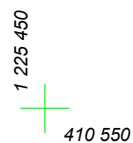
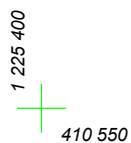


КАРТА (ПЛАН) ГРАНИЦ

Объект: Прилегающая территория №5 в микрорайоне №227

Адрес (местоположение): г. Чебоксары, ул. Заовражная, дом 39

Площадь участка: 0.0216 га (216.08 кв.м.)



Масштаб 1:500

Условные обозначения:

-  граница прилегающей территории
-  точка поворота границы и ее номер