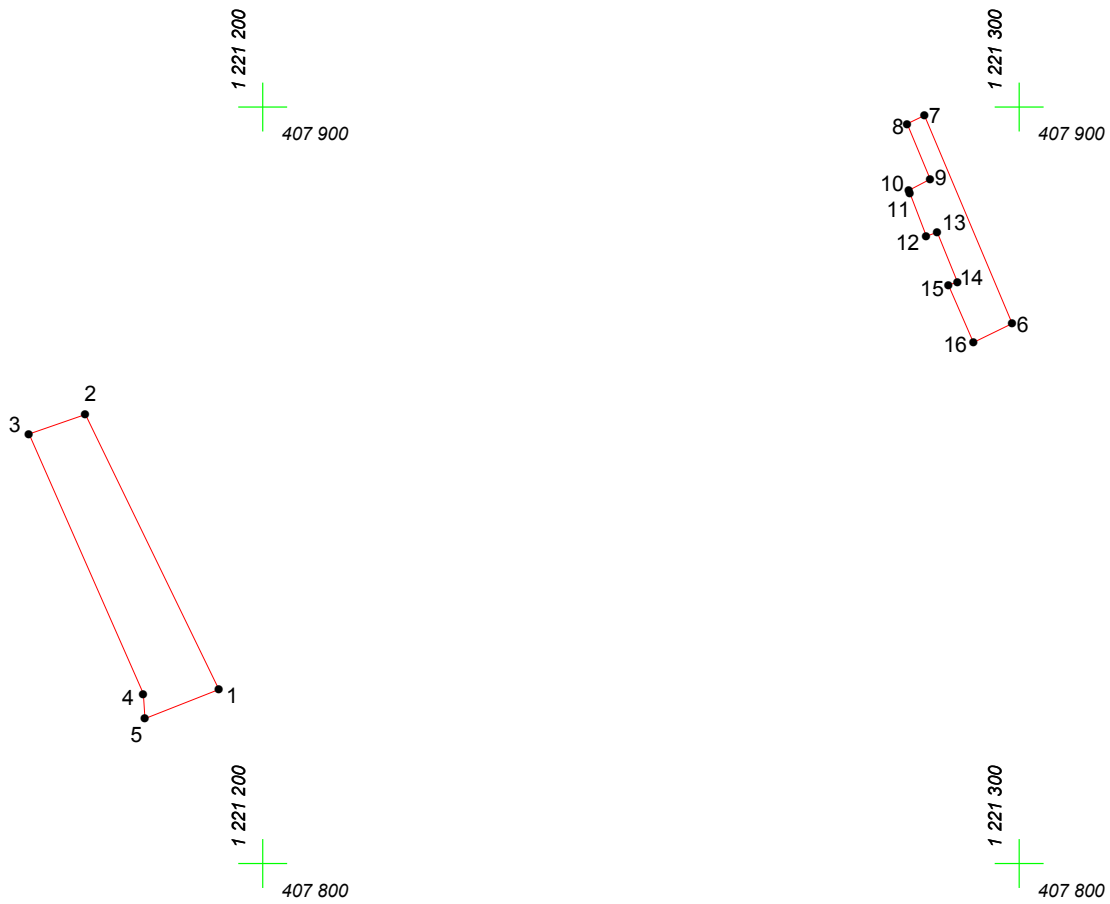


КАРТА (ПЛАН) ГРАНИЦ

Объект: Прилегающая территория №2 в микрорайоне №188



Адрес (местоположение): Чебоксарский городской округ, дер. Чандрово, ул. Чандровская, дом 56

Площадь участка: 0.0488 га (488.25 кв.м.)



Масштаб 1:1000

Условные обозначения:

-  граница прилегающей территории
-  точка поворота границы и ее номер