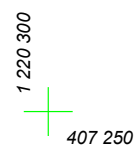
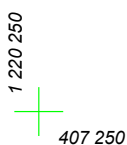

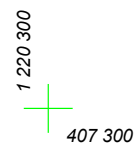
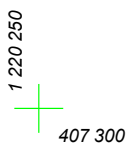


КАРТА (ПЛАН) ГРАНИЦ

Объект: Прилегающая территория №5 в микрорайоне №219

Адрес (местоположение): Чебоксарский городской округ, дер. Чандрово, ул. Междуреченская

Площадь участка: 0,0204 га (204.38 кв.м.)



Масштаб 1:500

Условные обозначения:

-  граница прилегающей территории
-  точка поворота границы и ее номер