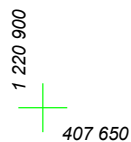
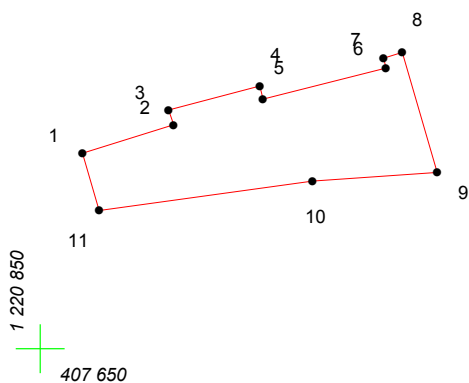

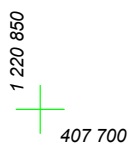


# КАРТА (ПЛАН) ГРАНИЦ

Объект: Прилегающая территория №14 в микрорайоне №215



Адрес (местоположение): Чебоксарский городской округ, дер. Чандрово, ул. Совхозная, дом 18

Площадь участка: 0.0191 га (191.37 кв.м.)



Масштаб 1:500

## Условные обозначения:

-  граница прилегающей территории
-  точка поворота границы и ее номер