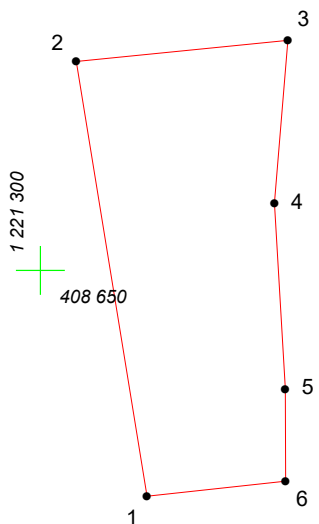
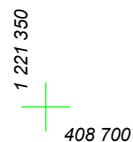
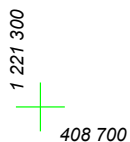


КАРТА (ПЛАН) ГРАНИЦ

Объект: Прилегающая территория №3 в микрорайоне №186

Адрес (местоположение): Чебоксарский городской округ, д. Чандрово, ул. 2-я Чандровская, дом 16

Площадь участка: 0,0327 га (327.47 кв.м.)



Масштаб 1:500

Условные обозначения:

-  граница прилегающей территории
-  точка поворота границы и ее номер