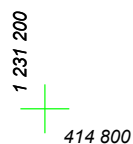
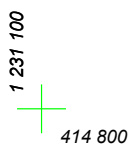
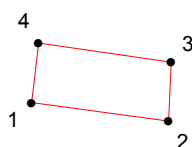
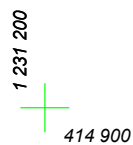
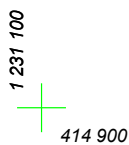


КАРТА (ПЛАН) ГРАНИЦ

Объект: Прилегающая территория №18 в микрорайоне №303



Адрес (местоположение): г. Чебоксары, п. Сосновка, ул. Юности, дом 8

Площадь участка: 0,0141 га (141.01 кв.м.)



Масштаб 1:1000

Условные обозначения:

-  граница прилегающей территории
-  точка поворота границы и ее номер