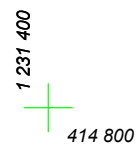
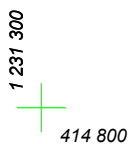
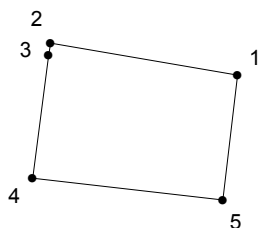
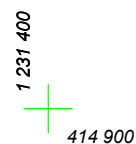
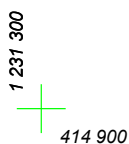
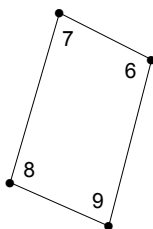


КАРТА (ПЛАН) ГРАНИЦ

Объект: Прилегающая территория №15 в микрорайоне №305



Адрес (местоположение): г. Чебоксары, п. Сосновка, ул. Юности, дом 27

Площадь участка: 0,0755 га (755.32 кв.м.)



Масштаб 1:1000

Условные обозначения:

-  граница прилегающей территории
-  точка поворота границы и ее номер