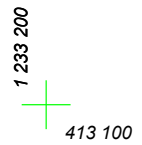
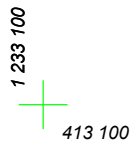

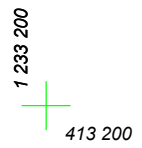
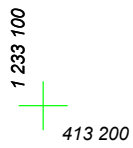


КАРТА (ПЛАН) ГРАНИЦ

Объект: Прилегающая территория №3 в микрорайоне №309



Адрес (местоположение): г. Чебоксары, п. Сосновка, ул. Лесхозная

Площадь участка: 0,055 га (550.5 кв.м.)



Масштаб 1:1000

Условные обозначения:

-  граница прилегающей территории
-  точка поворота границы и ее номер