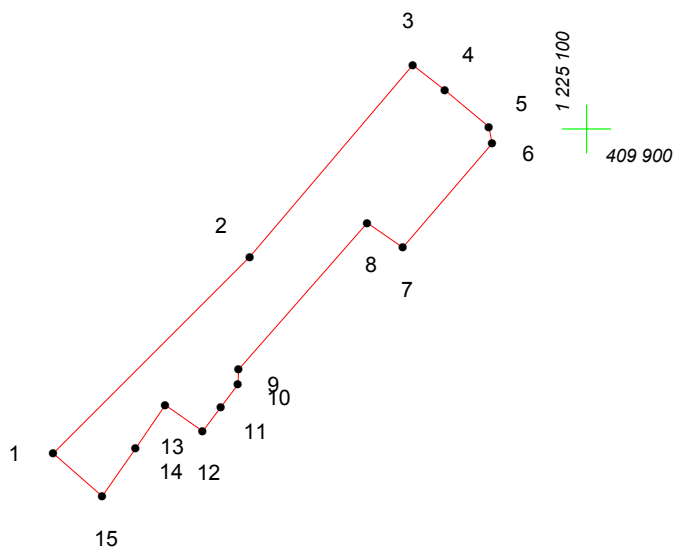
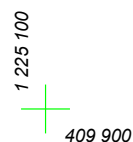
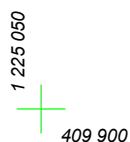
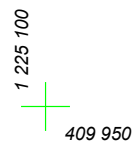



КАРТА (ПЛАН) ГРАНИЦ

Объект: Прилегающая территория №9 в микрорайоне №230



Адрес (местоположение): г. Чебоксары, ул. Заовражная, дом 5

Площадь участка: 0.0184 га (184.03 кв.м.)



Масштаб 1:500

Условные обозначения:

-  граница прилегающей территории
-  точка поворота границы и ее номер