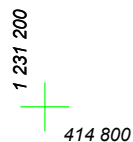
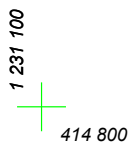
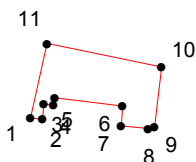
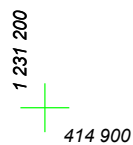
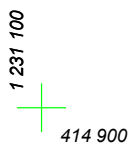


КАРТА (ПЛАН) ГРАНИЦ

Объект: Прилегающая территория №17 в микрорайоне №303

Адрес (местоположение): г. Чебоксары, п. Сосновка, ул. Юности, дом 8а

Площадь участка: 0,0118 га (117.95 кв.м.)



Масштаб 1:1000

Условные обозначения:

-  граница прилегающей территории
-  точка поворота границы и ее номер