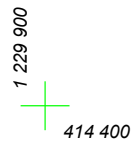

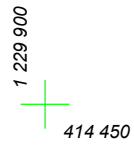


КАРТА (ПЛАН) ГРАНИЦ

Объект: Прилегающая территория №9 в микрорайоне №290



Адрес (местоположение): г. Чебоксары, п. Сосновка, ул. Больничная, дом 4, кв. 1

Площадь участка: 0,0045 га (44.9 кв.м.)



Масштаб 1:500

Условные обозначения:

-  граница прилегающей территории
-  точка поворота границы и ее номер