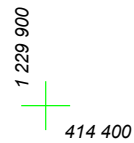

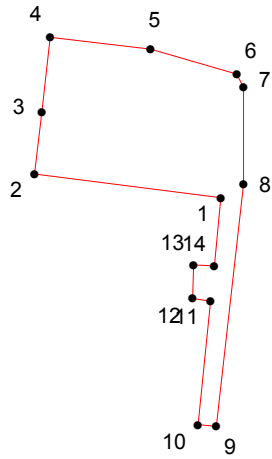
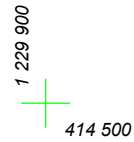


КАРТА (ПЛАН) ГРАНИЦ

Объект: Прилегающая территория №2 в микрорайоне №289



Адрес (местоположение): г. Чебоксары, п. Сосновка, ул. Больничная, дом 5

Площадь участка: 0.0566 га (565.94 кв.м.)



Масштаб 1:1000

Условные обозначения:

-  граница прилегающей территории
-  точка поворота границы и ее номер