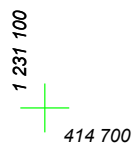
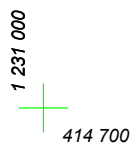
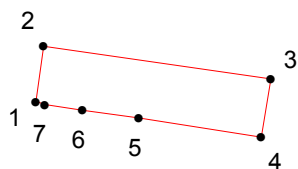
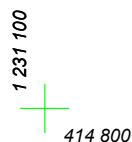
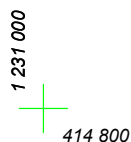


КАРТА (ПЛАН) ГРАНИЦ

Объект: Прилегающая территория №5 в микрорайоне №304

Адрес (местоположение): г. Чебоксары, п. Сосновка, ул. Сплавная, дом 8

Площадь участка: 0,0194 га (193.73 кв.м.)



Масштаб 1:1000

Условные обозначения:

-  граница прилегающей территории
-  точка поворота границы и ее номер