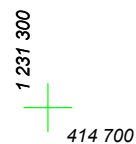
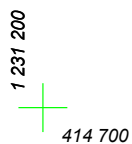
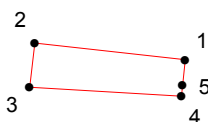
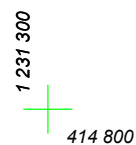
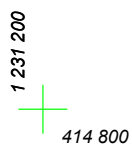
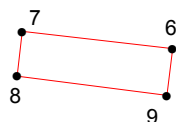


КАРТА (ПЛАН) ГРАНИЦ

Объект: Прилегающая территория №21 в микрорайоне №303



Адрес (местоположение): г. Чебоксары, п. Сосновка, ул. Юности, дом 14

Площадь участка: 0,0231 га (230.68 кв.м.)



Масштаб 1:1000

Условные обозначения:

-  граница прилегающей территории
-  точка поворота границы и ее номер