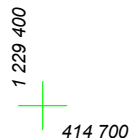
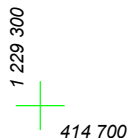
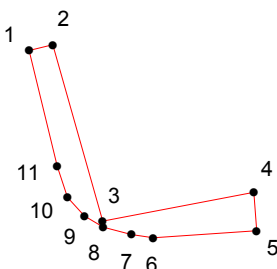
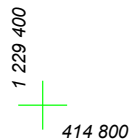
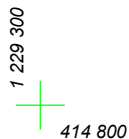


# КАРТА (ПЛАН) ГРАНИЦ

Объект: Прилегающая территория №13 в микрорайоне №275

Адрес (местоположение): г. Чебоксары, п. Сосновка, ул. Новая, дом 5

Площадь участка: 0.0155 га (154.54 кв.м.)



Масштаб 1:1000

## Условные обозначения:

-  граница прилегающей территории
-  точка поворота границы и ее номер