

# КАРТА (ПЛАН) ГРАНИЦ

Объект: Прилегающая территория №6 в микрорайоне №273

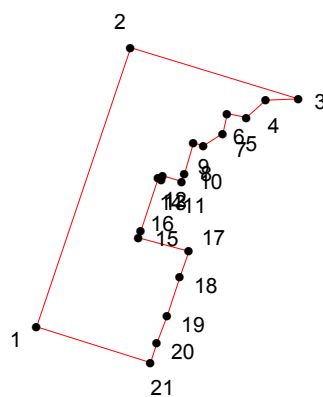
Адрес (местоположение): г. Чебоксары, п. Сосновка, ул. Поселковая, дом 36

Площадь участка: 0,0547 га (547.5 кв.м.)



1 229 600  
415 300

1 229 700  
415 300





1 229 600  
415 200

1 229 700  
415 200

Масштаб 1:1000

## Условные обозначения:

-  граница прилегающей территории
-  точка поворота границы и ее номер